

USŁUGI BUDOWLANE  
PROJEKTOWANIE, NADZÓR, KOSZTORYSOWANIE mgr inż. Jerzy Armata  
Pułanki 152, 38-130 Frysztak

**PROJEKT BUDOWLANY**  
**Robót budowlanych związanych z budową**  
**"Otwartej Strefy Aktywności na terenie Gminnego**  
**Ośrodka Sportu i Rekreacji"**  
**na dz. nr 356 we Frysztaku**  
**ul. Sportowa 30, 38-130 Frysztak**

**INWESTOR:**

**Gmina Frysztak ul Ks. W. Blajera 20 , 38-130 Frysztak**

**Oświadczenie projektantów**

W nawiązaniu do art.20 pkt 4. ustawy z dnia 7 lipca 1994 r.-Prawo Budowlane, Dz.U.Nr.89 poz.414 z 1994 r z późniejszymi zmianami, oświadczamy, że projekt budowlany robót budowlanych związanych z budową Otwartej Strefy Aktywności na terenie Gminnego Ośrodka Sportu i Rekreacji na działce nr 356 we Frysztaku ul. Sportowa 30, dla którego inwestorem jest Gmina Frysztak ul. Ks. W. Blajera 20, 38-130 Frysztak, został sporządzony zgodnie z obowiązującymi przepisami oraz zasadami wiedzy technicznej.

**Projektant:**

**mgr inż. Jerzy Armata**  
**nr upr. UAN/VII/83/86/59/86**

mgr inż. Jerzy Armata  
uprawniony do projektowania, nadzorowania  
i kierowania robotami w specjalnościach  
konstrukcji budowlanych i sanitarnych  
Dz. bud. UAN/VII/83/86, UAN/VII/73/82/137/86  
ul. Pułanki 152, 38-130 Frysztak

**Spis zawartości  
projektu budowlanego  
robót budowlanych związanych budową  
"Otwartej Strefy Aktywności na terenie Gminnego  
Ośrodka Sportu i Rekreacji"  
na dz. nr 356 we Frysztaku  
ul. Sportowa 30, 38-130 Frysztak**

- A. STRONA TYTUŁOWA
- B. SPIS ZAWARTOŚCI PROJEKTU
- C. CZĘŚĆ OPISOWA
  - 1. Opis techniczny do projektu zagospodarowania terenu działki
- D. CZĘŚĆ GRAFICZNĄ
  - Zagospodarowania terenu działki**
  - 1. Projekt zagospodarowania terenu działki 1:1000

**Projekt Zagospodarowania Terenu  
działki nr 356  
we Frysztaku ul. Sportowa 30**


**OBIEKT:** Gminny Ośrodek Sportu i Rekreacji we Frysztaku

**TEMAT:** Robót budowlanych związanych z budową  
"Otwartej Strefy Aktywności na terenie  
Gminnego Ośrodka Sportu i Rekreacji"  
na dz. nr 356 we Frysztaku  
ul. Sportowa 30, 38-130 Frysztak

**INWESTOR:**  
Gmina Frysztak ul Ks. W. Blajera 20 , 38-130 Frysztak

**PROJEKTANT:**

**mgr inż. Jerzy Armata**  
NR upr . UAN/VII/8386/59/86



**OPRACOWANIE ZAWIERA:**

- A. CZĘŚĆ OPISOWA
  - 1. Opis techniczny do projektu zagospodarowania terenu
  
- B. CZĘŚĆ GRAFICZNA
  - Projekt zagospodarowania terenu działki nr 356 we Frysztaku.

**OPIS TECHNICZNY**  
**do projektu zagospodarowania terenu działki nr 356**  
**we Frysztaku ul. Sportowa 30.**

1. DANE FORMALNE

Inwestor: Gminna Frysztak ul. Ks. W.Blajera 20, 38-130 Frysztak

1.1 Projektant:

mgr inż. Jerzy Armata  
Nr upr. UAN/VII/8386/59/86

1.2 Podstawa opracowania

- Zlecenie Inwestora
- Mapa do celów projektowych w skali 1:1000
- Aktualne dokumenty formalno-prawne

2. DANE OGÓLNE

Projekt zagospodarowania terenu opracowano na matrycy mapy do celów projektowych w skali 1:1000 aktualnej na dzień 26.02.2019r. Zamierzenie stanowi kontynuację funkcjonalną w istniejącym zagospodarowaniu przestrzennym terenu.

3. STAN ISTNIEJĄCY

Działka nr ewid. 356 położona jest w miejscowości Frysztak, jest własnością Gminy Frysztak i stanowi część obszaru Gminnego Ośrodka Sportu i Rekreacji we Frysztaku ul. Sportowa 30.

Na wydzielonej powierzchni działki przeznaczonej na budowę istnieje czynny energetyczny kabel ziemny wewnętrznej instalacji doziemnej zasilający oświetlenie kortu.

Teren działki jest płaski o nawierzchni trawiastej.

4. STAN PROJEKTOWANY

Na wydzielonym obszarze działki nr 356 projektuje się montaż urządzeń i małej architektury Otwartej Strefy Aktywności.

Projektowane urządzenia nie wymagają podłączenia do żadnej z sieci infrastruktury technicznej.

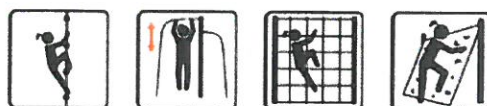


Urządzenia:

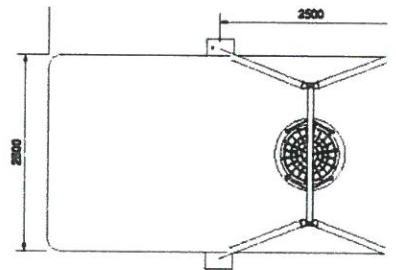
1. Zestaw



2. Czworokąt sprawnościowy



### 3. Huśtawka " Bocianie gniazdo



### 4. Urządzenie 4w1( stepper, rowerek, pajacyk, wahadło)

5. Biegacz

6. Jeździec

Mała architektura

7. Stół betonowy do gry w szachy i chińczyka

8. Stół betonowy do gry w szachy

9. Ławka parkowa            szt. 4

10. Kosz na śmieci            szt. 2

11. Stojak na rowery        szt. 2

12. Tablica informacyjna

Usytuowanie w/w urządzeń zgodnie z projektem zagospodarowania terenu z zachowaniem stref bezpieczeństwa.

Dojścia do projektowanej z terenu Gminnego Ośrodka Sportu i Rekreacji .

5. PROJEKTOWANA NAWIERZCHNIA TERENU PLACU ZABAW I OGRODZENIE

Projektuje się nawierzchnię terenu siłowni wykonać z 30 cm warstwy piasku na podłożu z 25 cm warstwy odsączającej z pospółki . Teren wydzielić poprzez montaż betonowych obrzeży trawnikowych. Teren wyprofilować ze spadkiem 1% umożliwiającym powierzchniowy odpływ wód opadowych. Teren ogrodzić panelami ogrodzeniowymi wys. 2.0 m. Teren boiska piłkarskiego oddzielić od projektowanej strefy piłkochwytem wys. 5.0 m.

6. OCHRONA KONSERWATORSKA

Teren inwestycji nie znajduje się w strefie ochrony konserwatorskiej.

7. WPŁYW EKSPLOATACJI GÓRNICZEJ

Działka nie znajduje się na terenie szkód górniczych.

5. WARUNKI GRUNTOWO-WODNE



Na podstawie wykopu kontrolnego stwierdzono, iż na głębokości 1.2m nie występuje woda gruntowa. Stwierdzono, że na działce zalega grunt rodzimy o strukturze glin piaszczystych o wytrzymałości 1.2MPa. Warunki geotechniczne gruntu zaliczane do I kategorii

6. WPŁYW OSUWISK I POWODZI

Teren inwestycji znajduje się poza obszarami zagrożonymi osuwaniem się mas ziemnych i nie jest narażony na niebezpieczeństwo powodzi.

7. WPŁYW NA ŚRODOWISKO

Projektowane zagospodarowanie terenu nie stwarza zagrożenia dla istniejącego środowiska, a projektowany teren z urządzeniami treningowymi nie pogorszy higieny i zdrowia użytkowników ze względu odpowiednią jakość użytych materiałów jak i technologii.

8. OBSZAR ODDZIAŁYWANIA INWESTYCJI

Inwestycja nie powoduje negatywnego oddziaływania na działki sąsiednie, nie wprowadza zakłóceń i utrudnień w możliwości ich zagospodarowania.

Projektant:

  
**mgr inż. Jerzy Armata**  
**UAN/VII/8386/59/86**



**ORIENTACJA**  
**Obiekt: Frysztak**  
**Gmina: Frysztak**  
**Skala 1:10000**

**STAROSTWO POWIATOWE**  
**W STRYŻOWIE**  
38-100 Stryżów, ul. Przeclawczyka 15  
tel./fax 17 2765 000, 17 2765 00

