

Uchwała Nr XVI/147/2020
Rady Gminy Frysztak
z dnia 28 lutego 2020 r.

w sprawie przyjęcia aktualizacji „Sołeckiej Strategii Rozwoju Wsi Cieszyna”.

Działając na podstawie art. 18 ust. 2 pkt. 6 ustawy z dnia 8 marca 1990 r. o samorządzie gminnym (tekst jednolity: Dz. U. z 2019 r., poz. 506 z późn. zm.)

Rada Gminy Frysztak, uchwała co następuje:

§ 1

Przyjmuje się aktualizację „Sołeckiej Strategii Rozwoju Wsi Cieszyna” przyjętą uchwałą Nr 1/2020 Zebrania Wiejskiego Sołectwa Cieszyna z dnia 16.02.2020 r., stanowiącą załącznik do niniejszej uchwały.

§ 2

Wykonanie uchwały powierza się Wójtowi Gminy Frysztak.

§ 3

Uchwała wchodzi w życie z dniem podjęcia.

PRZEWODNICZĄCY RADY

Król
Jacek Król

SOŁECKA STRATEGIA ROZWOJU WSI CIESZYNA




Gmina Frysztak



**AKTUALIZACJA
Cieszyna 2020**

W opracowaniu dokumentu udział wzięli:

1. Członkowie Grupy Odnowy Wsi Cieszyna



2. Gminny Koordynator „Podkarpackiego Programu Odnowy Wsi na lata 2017-2020”

- Pani Gabriela Włodyka
- Pan Łukasz Fąfara

Warsztaty z cyklu “Planowanie w procesie odnowy wsi” przeprowadzili: Pracownicy Urzędu Marszałkowskiego Województwa Podkarpackiego:

1. Waldemar Pałys.
2. Katarzyna Czuba.
3. Iwona Kochan – Warowna.
4. Jerzy Klisowski.

Spis treści:

1. Współautorzy opracowania.	2
2. Wprowadzenie.....	5
3. Analiza zasobów	6
4. Analiza SWOT	10
5. Analiza potencjału rozwojowego wsi.....	11
6. Wizja odnowy i rozwoju wsi	12
7. Program krótkoterminowy odnowy wsi	13
8. Plan i program odnowy wsi	14
9. Dokumentacja fotograficzna dotycząca zasobów wsi	16

WPROWADZENIE

Sołecka strategia powstała w wyniku prac zespołu członków Grupy Odnowy Wsi - Sołectwa Cieszyna. Dokument ten określa drogę do wyznaczonego celu, jakim jest poprawa warunków życia w sołectwie. Ma on charakter integracyjny w stosunku do mieszkańców, organizacji pozarządowych oraz urzędu gminy.

W toku prac na strategią rozwoju wsi:

- przeprowadzono analizę zasobów, która uświadomiła nam co mamy, czym dysponujemy i jakie znaczenie mają dla dalszego rozwoju naszej społeczności.
- przeprowadzono analizę SWOT dla wsi, która określa jej mocne i słabe strony, występujące szanse i zagrożenia dla jej rozwoju.
- sformułowano hasło i opis wsi – opis stanu miejscowości i jej społeczności lokalnej, jaki chcemy osiągnąć.
- zaproponowano listę kluczowych zadań do realizacji w horyzoncie krótkoterminowym oraz długoterminowym.



Grupa Odnowy Wsi w czasie opracowywania Sołeckiej Strategii Rozwoju, Dom Ludowy w Cieszynie, 26.04.2017r.


ANALIZA ZASOBÓW

Zasoby – wszelkie elementy materialne i niematerialne wsi i związanego z nią obszaru, które mogą być wykorzystane obecnie bądź w przyszłości w realizacji publicznych bądź prywatnych przedsięwzięć odnowy wsi. Zwrócić uwagę na elementy specyficzne i rzadkie (wyróżniające wieś). Opracowanie: Ryszard Wilczyński

Rodzaj zasobu	Opis (nazwanie) zasobu jakim wieś dysponuje	Znaczenie zasobu		
		M a ł e	D u ż e	W y r ó ż n i a j ą c e
Przyrodniczy				
walory krajobrazu, rzeźby terenu	Czarnorzecko-Strzyżowski Park Krajobrazowy, rzeźba rusztowa (wychodnie piaskowców, wyrobisko po kamieniołomie), Szlak Herby, punkty widokowe, szlak edukacji ekologicznej, szlak turystyczny (niebieski) Dębica-Czarnorzeki,			X
stan środowiska	Środowisko pro ekologiczne, brak fabryk produkcyjnych dzięki czemu powietrze jest czyste i ekologiczne, różnorodne siedliska roślin i zwierząt (obszar buczyny karpackiej, lasy łąkowe, olsy), obszar Natura 2000,			X
walory klimatu	Piętrowość klimatyczna typu pogórza ze zróżnicowaniem dna doliny Stępinki (chłodne i wilgotne miesiące jesienno-zimowe, suche i ciepłe wiosenno-letnie), pory roku opóźnione o 2/3 tygodnie w stosunku do występujących w Polsce, dłuższa pokrywa śnieżna, opady w granicach 750mm			X
walory szaty roślinnej	Bardzo bujna i dobrze rozwinięta szata roślinna typu pogórzy (buczyna karpacka, lasy łąkowe, olsy, ekosystemy łąkowe, duże obszary sukcesji roślinnej			X
cenne przyrodniczo obszary lub obiekty	Góra Chełm , Potok Stępinka, Szlak turystyczny Herby, stanowiska wawrzynka, wilczełko, skrzypta olbrzymiego, bluszczu pospolitego, kopytnika pospolitego, widłaka jałowcowatego, podrzenia żebrowca			X
świat zwierzęcy (ostoje, siedliska)	liczne stanowiska zwierząt pasa Pogórza (sarny, zające, lisy, jelenie, myszołowy, bolenia, klenia, brzany, uklei, kumak górski, salamandra plamista, zaskrońce		X	
wody powierzchniowe (cieki, rzeki, stawy)	Potok Stępinka z licznymi krótkimi ciekami wodnymi spływającymi z północnej i południowej strony do niej		X	
wody podziemne	Utwory trzeciorzędowe z ubogimi zasobami wód podziemnych w większości zlokalizowane w dolinach rzecznych, studnie istniejące są dość wydajne, część wód zmineralizowanych	X		
Gleby	Pseudobielice brunatne, mady			
Kopaliny	W podłożu piaskowiec, gliny, iły		X	
walory geotechniczne	Szlak Herby, lasy, czyste powietrze, świetne			X

	walory turystyczne (punkty widokowe, szlaki turystyczne, rowerowe, wodny)			
Kulturowy				
walory architektury	Pozostałości kwatery Hitlera z okresu II wojny światowej (maszynownia, schrony bierne i bojowe), budynek byłej gorzelnii, gumna, kapliczki i krzyże przydrożne			X
walory przestrzeni wiejskiej publicznej	Budynek szkoły, budynek wiejski			
walory przestrzeni wiejskiej prywatnej	Zabudowa jednorodzinna mieszkalna i mieszkalno-gospodarcza z otoczeniem		X	
zabytki i pamiątki historyczne	Zabytkowa Kapliczka z XVIII w. i folwark wraz z gorzelnią, schrony bierne i bojowe oraz maszynownia z czasów II wojny światowej			X
osobliwości kulturowe	Folklor przejawiający się w pieśni, tańcu i obrzędach			
miejsca, osoby i przedmioty kultu	Kapliczka przy drodze wojewódzkiej			
święta, odpusty, pielgrzymki	Co roku organizowana jest pielgrzymka na górę Chełm łącząca tradycje z religią i upowszechnianiem turystyki			X
tradycje, obrzędy, gwara	Folklor przejawiający się w pieśni, tańcu i obrzędach			
legendy, podania i fakty historyczne	Należała do Cystersów, Fryszackich, Firlejów, Ankwiczów, Jabłonowskich, Mycielskich, pobyt Hitlera i Mussoliniego w 1941 roku			
przekazy literackie	Wspomnienia ██████████ zamieszczone w „Przyczyńki do historii Fryszaka” tom 2, poezja ██████████ i ██████████			
ważne postacie i przekazy historyczne	██████████			
specyficzne nazwy	Czirzimia, Czeszenia, Czeszyn, Czyszenya, Czeschemya, Czeszenya, Czeszenia, Czesemia, Trzeciemił (dawne nazwy miejscowości) Krzywdy, Mniszki, Podzawrocie, Podlesie, Janków, za dworem			
specyficzne potrawy	Proziaki, gomółki, wiejskie zawijaki, pierogi z kaszą, kaszanką			
dawne zawody	Kołodziej, kowal, cieśla, rymarz, gorzelnik			
zespoły artystyczne, twórcy	██████████, zespoły ludowe propagujące miejscowy folklor, zespół Wisznia (dokonał aranżacji pieśni ludowych i tańców cieszyńskich)			
Obiekty i tereny				
działki pod zabudowę mieszkaniową	Istnieje wiele działek o różnorodnej powierzchni położone w atrakcyjnych miejscach		X	
działki pod domy letniskowe	Duża ilość małych działek pod przeznaczenie turystyczne znajdujących się w pobliżu lasu		X	
działki pod zakłady usługowe i przemysł	Istnieją działki z przeznaczeniem pod usługi i mały przemysł		X	
pustostany mieszkaniowe	Pustostany mieszkaniowe powstały w wyniku braku potomstwa i rodziny właścicieli obiektów, dzięki temu w naszej miejscowości są aktualnie na sprzedaż pustostany mieszkalne		X	
pustostany poprzemysłowe	Folwark (gumno) wraz z gorzelnią			X

Urząd Marszałkowski Województwa Podkarpackiego

tradycyjne nie użytkowane obiekty gospodarskie (stodoły, spichlerze, kuźnie, młyny, itp.)	Pozostałości na potoku Stępinka po starym młynie, kuźnia	x		
Infrastruktura społeczna				
placze publicznych spotkań, festynów	Boisko do piłki nożnej i plac zabaw przy Szkole Podstawowej w Cieszynie			X
sale spotkań, świetlice, kluby	Świetlica w budynku wiejskim			X
miejsca uprawiania sportu	Sala sportowa w budynku wiejskim , boisko szkolne do piłki nożnej			X
miejsca rekreacji	Plac zabaw dla dzieci przy szkole, boisko do piłki nożnej			X
ścieżki rowerowe, szlaki turystyczne	Szlak turystyczny Herby, szlak edukacji ekologicznej, szlak niebieski Dębica-Czarnorzeka, szlak wodny na Wisłoku, nieoznakowana ścieżka rowerowa			X
Szkoły	Szkoła podstawowa			X
Przedszkola	Brak	X		
Biblioteki	Biblioteka publiczna w budynku wiejskim (filia gminnej biblioteki publicznej) , biblioteka szkolna			X
placówki opieki społecznej	Brak	X		
placówki służby zdrowia	Brak	X		
Infrastruktura techniczna				
Wodociąg	Cieszyna posiada wodociąg zarządzany przez Spółkę Wodną Wodociągowo-Eksploatacyjną		X	
Kanalizacja	Istnieje kanalizacja zarządzana przez Gminny Zakład Komunalny we Frysztaku	X		
drogi (nawierzchnia, oznakowanie oświetlenie)	Przez miejscowość przebiega asfaltowa droga wojewódzka Babica-Jasło oraz powiatowa Cieszyna-Brzostek i Cieszyna-Brzeziny w pełni oznakowana			X
chodniki, parkingi	Chodnik jest wykonany w 50% przy drodze powiatowej przebiegającej przez Cieszynę			X
Przystanki	4 szt.		X	
sieć telefoniczna i dostępność internetu	Zasięg wszystkich sieci			X
telefonnia komórkowa	Zasięg wszystkich sieci			
Inne	Światłowód przy drodze wojewódzkiej			
Gospodarka, rolnictwo				
Miejsca pracy (gdzie, ile?)	Istnieją zakłady produkcyjne i usługowe zatrudniające kilkadziesiąt osób, znajdują się na terenie miejscowości			X
znane firmy produkcyjne i zakłady usługowe. i ich produkty				

Urząd Marszałkowski Województwa Podkarpackiego

Gastronomia	Brak gastronomi	x		
miejsca noclegowe	Agroturystyka			X
gospodarstwa rolne	Kilkanaście gospodarstw rolnych			X
uprawy hodowle	Uprawy zbóż, warzyw, kwiatów ozdobnych, hodowla bydła, trzody chlewnej i drobiu			X
możliwe do wykorzystania odpady produkcyjne	Odpady tartaczne wykorzystane do celów opałowych			
zasoby odnawialnych energii	Duże zasoby energii wiatru i słońca (niewykorzystane)			
Środki finansowe i pozyskiwanie funduszy				
środki udostępniane przez gminę	Dotacje z budżetu gminy			
środki wypracowywane	Brak			
Mieszkańcy (kapitał społeczny i ludzki)				
Autorytety i znane postacie we wsi				
Krajanie znani w regionie, w kraju i zagranicą				
Osoby o specyficznej lub ważnej dla wiedzy i umiejętnościach, m.in. studenci	Pilot pułkownik - pierwszy pilot który odbył szkolenie w Stanach Zjednoczonych na samoloty wielozadaniowe F16, doktor nauk Ogólnopolskie i międzynarodowe osiągnięcia sportowe w dziedzinie freestyle football-			
Przedsiębiorcy, sponsorzy				
Osoby z dostępem do Internetu i umiejętnościach informatycznych	Większość mieszkańców			
Pracownicy nauki				
Związki i stowarzyszenia	Ochotnicza Straż Pożarna w Cieszynie, Koło Gospodyń Wiejskich Cieszyna, Strzyżowskie Stowarzyszenie Motocyklowe- MOTO			

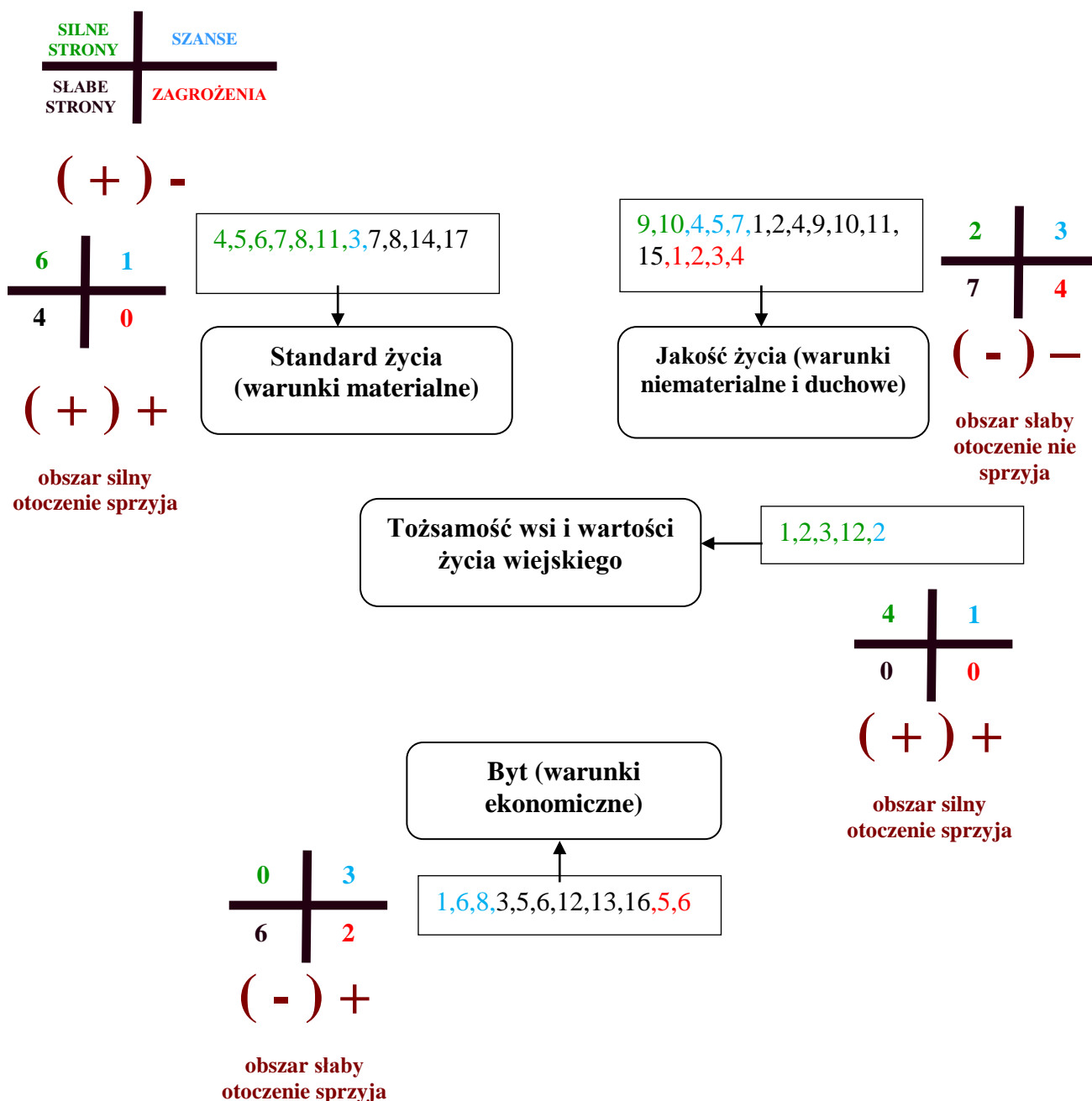
Urząd Marszałkowski Województwa Podkarpackiego

	STRZYŻÓW			
Kontakty zewnętrzne (np. z mediami)	Sporadyczne			
Współpraca zagraniczna i krajowa	Wymiana młodzieży			
Publikatory, lokalna prasa				
Książki, przewodniki	<i>Przyczynki do historii Frysztaka, Frysztak i okolice, Kwatera Wodza, Strzyżów i okolice, Frysztak zarys monograficzny, Gmina Frysztak</i>			
Strony WWW	Frysztak24.pl, Wikipedia.pl, Frysztak.pl,			

ANALIZA SWOT

MOCNE	SŁABE
<p><i>1. Położenie w paśmie Pogórza Strzyżowsko-Dynowskiego</i></p> <p><i>2. Niski stopień zagrożenia środowiska</i></p> <p><i>3. Czarnorzecko-Strzyżowski Park Krajobrazowy, rezerwat Herby</i></p> <p><i>4. Korzystny układ komunikacyjny</i></p> <p><i>5. Wysoki wskaźnik gazyfikacji wsi</i></p> <p><i>6. Posiadanie kanalizacji</i></p> <p><i>7. Dobrze rozwinięta sieć wodociągów</i></p> <p><i>8. Dobrze rozwinięta sieć telekomunikacyjna.</i></p> <p><i>9. Dynamiczne i twórcze podejście władz wiejskich do spraw związanych z rozwojem miejscowości</i></p> <p><i>10. Dobrze działająca organizacja (OSP, KGW, Moto-Strzyżów)</i></p> <p><i>11. Rozwój budownictwa jednorodzinnego</i></p> <p><i>12. Zabytki z czasów II wojny światowej</i></p>	<p><i>1. Występowanie zagrożeń powodziowych</i></p> <p><i>2. Niska świadomość mieszkańców w zakresie ochrony środowiska naturalnego</i></p> <p><i>3. Niski poziom kapitału prywatnego na wsi</i></p> <p><i>4. Mentalność mieszkańców (w wielu przypadkach nie rozumieją znaczenia przedsiębiorczości)</i></p> <p><i>5. Ciągłe niedostateczna ilość działań promocyjnych, promujących możliwości inwestycyjne miejscowości</i></p> <p><i>6. Mała ilość miejsc pracy</i></p> <p><i>7. Niekompletne oświetlenie ulic</i></p> <p><i>8. Brak bazy gastronomicznej</i></p> <p><i>9. Migracje młodych ludzi</i></p> <p><i>10. Duże bezrobocie</i></p> <p><i>11. Słaba oferta spędzania wolnego czasu</i></p> <p><i>12. Zbyt małe zaangażowanie ogółu mieszkańców</i></p> <p><i>13. Trudność w zdobyciu środków finansowych</i></p> <p><i>14. Słaba infrastruktura turystyczna i sportowo- turystyczna</i></p> <p><i>15. Brak doświadczenia w zakresie tworzenia rynku turystycznego i agroturystycznego oraz promocji walorów przyrodniczo- kulturowych</i></p> <p><i>16. Niska jakość życia</i></p> <p><i>17. Brak bazy noclegowej</i></p>
SZANSE	ZAGROŻENIA
<p><i>1. Udział wsi w programach promocyjnych</i></p> <p><i>2. Napływ turystów</i></p> <p><i>3. Rozwój infrastruktury</i></p> <p><i>4. Budowa szlaków pieszych i rowerowych oraz tarasów widokowych</i></p> <p><i>5. Budowa przystani kajakowej na szlaku wodnym Wojkówka-Markuszowa</i></p> <p><i>6. Udział w programach unijnych (środki dla organizacji pozarządowych)</i></p> <p><i>7. Rozwój gospodarstw agroturystycznych ze względu na walory krajobrazowe</i></p> <p><i>8. Umiejętność wykorzystywania środków zewnętrznych</i></p>	<p><i>1. Mała aktywność mieszkańców</i></p> <p><i>2. Ubożenie społeczeństwa</i></p> <p><i>3. Wyjazdy młodych ludzi z miejscowości</i></p> <p><i>4. Starzenie się społeczeństwa</i></p> <p><i>5. Brak możliwości powstania dużych zakładów pracy</i></p> <p><i>6. Niepewność pozyskiwania dodatkowych środków finansowych na zaplanowane do realizacji w określonym czasie inwestycje</i></p>

Analiza potencjału rozwojowego wsi



Z analizy potencjału rozwojowego wsi wynika, że najsilniejszym obszarem jest standard życia oraz tożsamość wsi, które w przyszłości mogą dalej się rozwijać. Stosunkowo słabym obszarem jest byt, jednak obszar ten ma wiele czynników rozwojowych i na pewno ulegnie rozwojowi w niedalekiej przyszłości. Jakość życia (warunki niematerialne i duchowe) – obszar słaby, wymagający działań długoterminowych.

Wizja odnowy i rozwoju wsi Cieszyna

Cieszyna charakteryzuje się atrakcyjnym i dogodnym położeniem w otulinie Czarnorzecko- Strzyżowskiego Parku Krajobrazowego i pięknymi widokami m. in. na Bramę Frysztacką. Dzięki temu jest najchętniej wybieraną w naszej Gminie miejscowością do zamieszkania nie tylko przez młodych.

Cieszyna- malownicza wieś rozwoju i integracji.

Program krótkoterminowy odnowy wsi – Cieszyna

Kluczowy problem	Odpowiedź	Propozycja projektu (nazwa)	Czy nas stać na realizację? (tak/nie)		Punktacja	Hierarchia
			Organizacyjnie	Finansowo		
Co nas najbardziej zintegruje?	Spotkania wszystkich mieszkańców podczas imprez wiejskich	Organizacja wspólnych imprez „Imprezy międzypokoleniowe”	Tak	Nie	21	5
Na czy nam najbardziej zależy?	Stworzeniu odpowiedniej infrastruktury sportowej, kulturalnej i rekreacyjnej	Budowa boiska do piłki siatkowej.	Tak	Nie	55	2
Co nam najbardziej przeszkadza?	Brak centralnego ogrzewania i wyposażenia w budynku wiejskim co utrudnia organizowanie wspólnych spotkań mieszkańców	Remont zaplecza, wykonanie ogrzewania i zakup wyposażenia w budynku wiejskim	Tak	Nie	40	3
Co najbardziej zmieni nasze życie?	Stworzenie przestrzeni do wspólnego spędzania wolnego czasu	Budowa altany biesiadnej	Tak	Nie	29	4
Co nam przyjdzie najłatwiej?	Stworzeniu infrastruktury sportowej i rekreacyjnej	Modernizacja boiska sportowego wraz z infrastrukturą towarzyszącą	Tak	Nie	60	1
Projekt jaki zgłosimy do Podkarpackiego Programu Odnowy Wsi	Modernizacja boiska sportowego wraz z infrastrukturą towarzyszącą					

Plan i program odnowy wsi - CIESZYNA na lata 2017-2020

Wizja wsi Cieszyna

I. Plan rozwoju			II. Program rozwoju	
1. Cele jakie musimy osiągnąć by urzeczywistnić wizję naszej wsi	2. Co nam pomoże osiągnąć cel?		3. Co nam może przeszkodzić?	Projekty, przedsięwzięcia jakie wykonamy?
	ZASOBY Czego użyjemy?	ATUTY Silne strony i szanse jake wykorzystamy	BARIERY Słabe strony jakie wyeliminujemy ZAGROŻENIA Czego unikniemy?	
A. TOŻSAMOŚĆ WSI I WARTOŚCI ŻYCIA WIEJSKIEGO				
<ol style="list-style-type: none"> 1. Propagowanie historii wsi. 2. Kulturowanie tradycji i obyczajów 3. Wzmacnianie poczucia więzi między mieszkańcami wsi 	<ul style="list-style-type: none"> • Zabytkowy sprzęt strażacki, dokumentacja fotograficzna, 	<ul style="list-style-type: none"> • Zaangażowanie i entuzjazm małej grupy mieszkańców wsi, pełne przekonanie mieszkańców do idei 	<ul style="list-style-type: none"> • Brak funduszy, • Brak gablot ekspozycyjnych • Brak zainteresowania ludzi wspólnym działaniem 	<ul style="list-style-type: none"> • Zorganizowanie izby pamięci Ochotniczej Straży Pożarnej, renowacja sztandaru OSP, • Organizacja zabaw; andrzejkowej, sylwestrowej i karnawałowej oraz Święta Plonów, • Zakup strojów do korowodu dożynkowego
B. STANDARD ŻYCIA				
<ol style="list-style-type: none"> 1. Zagospodarowanie przestrzeni publicznej 2. Poprawa standardu budynków i obiektów publicznych 	<ul style="list-style-type: none"> • Działki pod budowę wielofunkcyjnego boiska 	<ul style="list-style-type: none"> • Zaangażowanie Grupy Odnowy Wsi wraz z partnerami 	<ul style="list-style-type: none"> • Brak sportowego boiska wielofunkcyjnego • Wysokie koszty eksploatacji ze względu na brak termoizolacji 	<ul style="list-style-type: none"> • Budowa wielofunkcyjnego boiska sportowego, • Wykonanie termoizolacji budynku wiejskiego, • Zagospodarowanie istniejących pomieszczeń na pokoje hotelowe
C. JAKOŚĆ ŻYCIA				
<ol style="list-style-type: none"> 1. Zwiększenie atrakcyjności wsi, 2. Podniesienie poziomu integracji mieszkańców 	<ul style="list-style-type: none"> • Działki pod budowę siłowni zewnętrznej 	<ul style="list-style-type: none"> • Rozwój fizyczny społeczeństwa, • Propozycja aktywnego spędzania czasu 	<ul style="list-style-type: none"> • Brak infrastruktury, • Poczucie izolacji mieszkańców 	<ul style="list-style-type: none"> • Budowa siłowni na świeżym powietrzu, • Wyznaczenie i budowa ścieżek rowerowych

D. BYT				
<ol style="list-style-type: none"> 1. Poprawa stanu poczucia bezpieczeństwa, 2. Promocja Cieszyny jako miejsca atrakcyjnego turystycznie oraz zwiększenie rozpoznawalności wsi i jej oferty 	<ul style="list-style-type: none"> • Przeszkolone osoby w zakresie udzielania pierwszej pomocy i stosowania AED, przeszkolone osoby w zakresie kwalifikowanej pierwszej pomocy, • Dostęp do internetu 	<ul style="list-style-type: none"> • Chęć niesienia pomocy innym, • Atrakcyjne położenie wsi, ciekawa historia i doświadczenia mieszkańców 	<ul style="list-style-type: none"> • Brak sprzętu ratowniczego, • Słaba promocja wsi 	<ul style="list-style-type: none"> • Zakup i montaż AED, • Zakup torby medycznej PSPR1. • Zakup domeny i stworzenie strony internetowej

DOKUMENTACJA FOTOGRAFICZNA WSI CIESZYNA:



Widok na boisko sportowe i Szkołę w Cieszynie



Miejsce na budowę altany biesiadnej



Pomieszczenie gospodarcze w Domu Ludowym w Cieszynie