

**UCHWAŁA NR XXX/241/2017  
RADY GMINY FRYSZTAK**

z dnia 28 kwietnia 2017 r.

**w sprawie wyznaczenia obszaru zdegradowanego i obszaru rewitalizacji dla Gminy Frysztak.**

Na podstawie art. 18 ust. 2 pkt 15, ustawy z dnia 8 marca 1990 r. o samorządzie gminnym (Dz. U. z 2016 r. poz. 446 z późn. zm.) oraz art. 8 ust. 1, art. 11 ust. 4 i art. 13 ustawy z dnia 9 października 2015 r. o rewitalizacji (Dz. U. z 2015 r. poz. 1777 z późn.zm.)

**Rada Gminy Frysztak, uchwała co następuje:**

**§ 1.**

1. Wyznacza się obszar zdegradowany dla Gminy Frysztak obejmujący miejscowości: Cieszyna, Glinik Dolny, Glinik Górny, Glinik Średni, Gogołów, Kobyle, Lubla, Pułanki, Stępina, Widacz, Huta Gogołowska, określony w załączniku nr 5 do uchwały.

2. Wyznacza się obszar rewitalizacji dla Gminy Frysztak obejmujący:

- 1) na terenie miejscowości Gogołów powierzchnię 8,10 ha, określony w załączniku nr 1 do uchwały;
- 2) na terenie miejscowości Lubla o powierzchnię 4,54 ha, określony w załączniku nr 2 do uchwały;
- 3) na terenie miejscowości Pułanki powierzchnię 3,15 ha, określony w załączniku nr 3 do uchwały;
- 4) na terenie miejscowości Stępina i Cieszyna powierzchnię 7,37 ha, określony w załączniku nr 4 do uchwały.

3. Załączniki graficzne do uchwały od numeru 1 do 4 określają granice obszaru zdegradowanego i podlegającego rewitalizacji.

**§ 2.**

Traci moc uchwała Nr XIX/149/2016 Rady Gminy Frysztak z dnia 24 czerwca 2016 r. w sprawie wyznaczenia obszaru zdegradowanego i obszaru rewitalizacji dla Gminy Frysztak.

**§ 3.**

Wykonanie uchwały powierza się Wójtowi Gminy Frysztak.

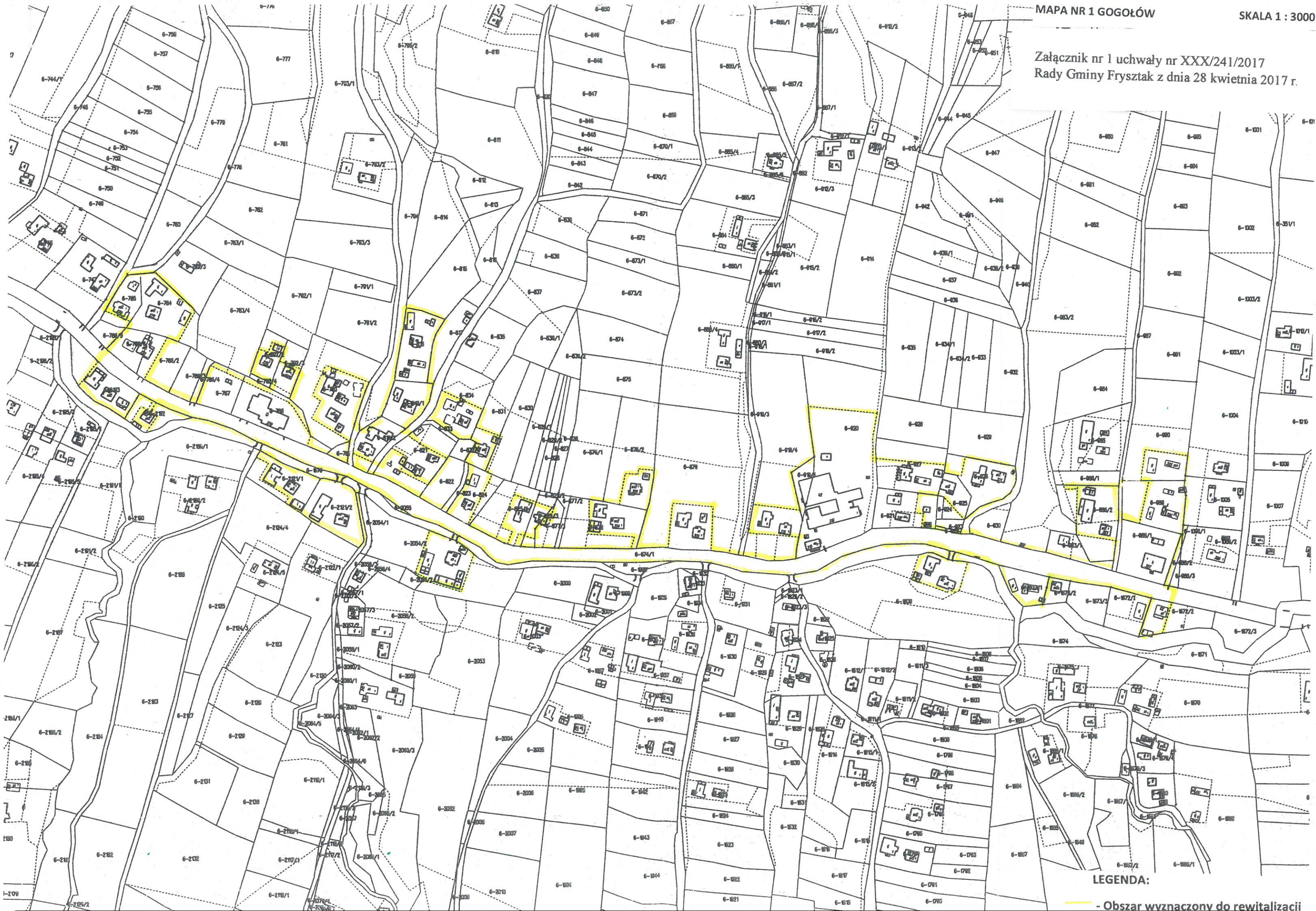
**§ 4.**

Uchwała wchodzi w życie w terminie 14 dni od dnia ogłoszenia w Dzienniku Urzędowym Województwa Podkarpackiego.

Przewodniczący Rady

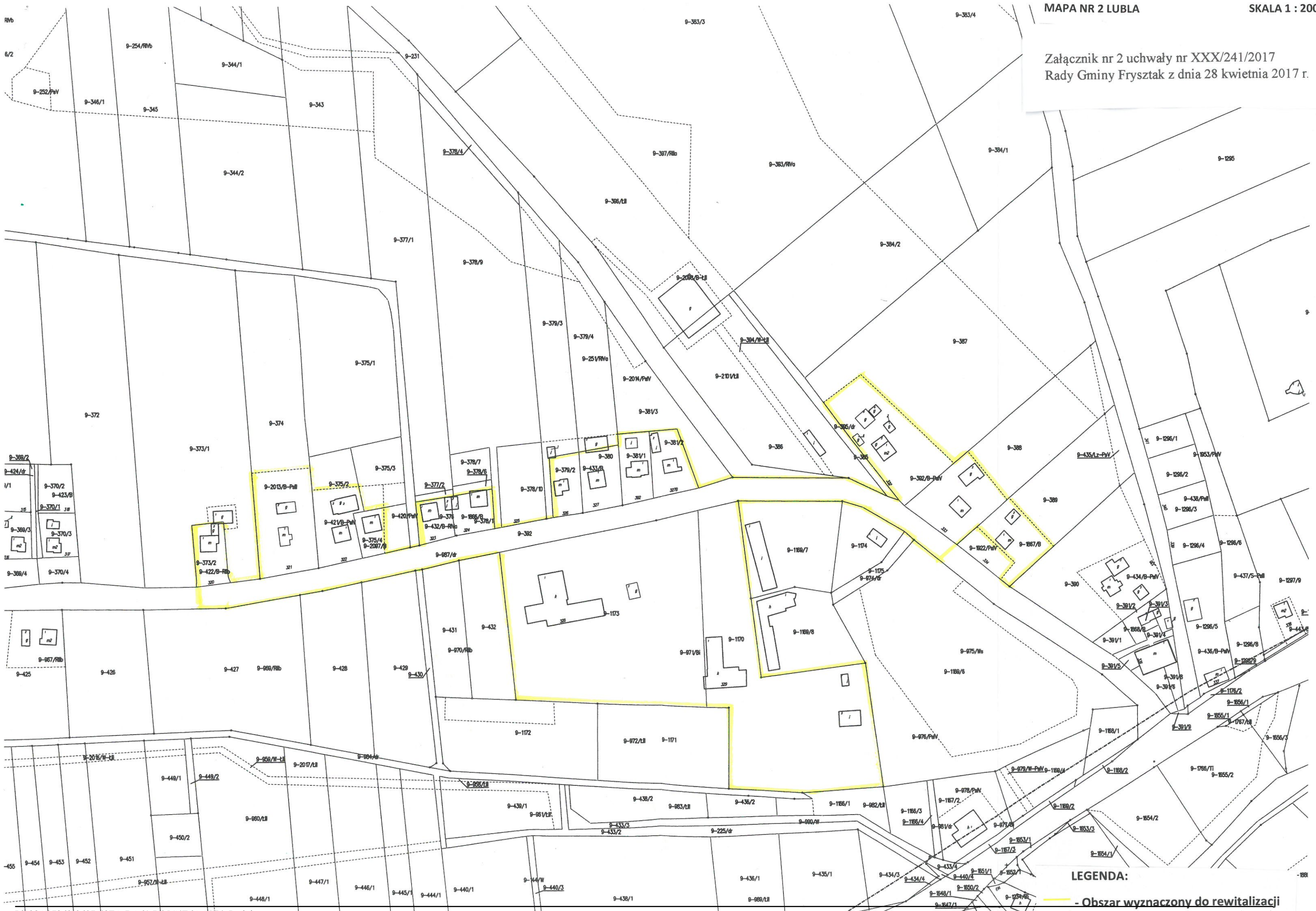
**Stanisław Kwiatek**

Załącznik nr 1 uchwały nr XXX/241/2017  
Rady Gminy Frysztak z dnia 28 kwietnia 2017 r.



LEGENDA:  
— - Obszar wyznaczony do rewitalizacji

Załącznik nr 2 uchwały nr XXX/241/2017  
Rady Gminy Frysztak z dnia 28 kwietnia 2017 r.



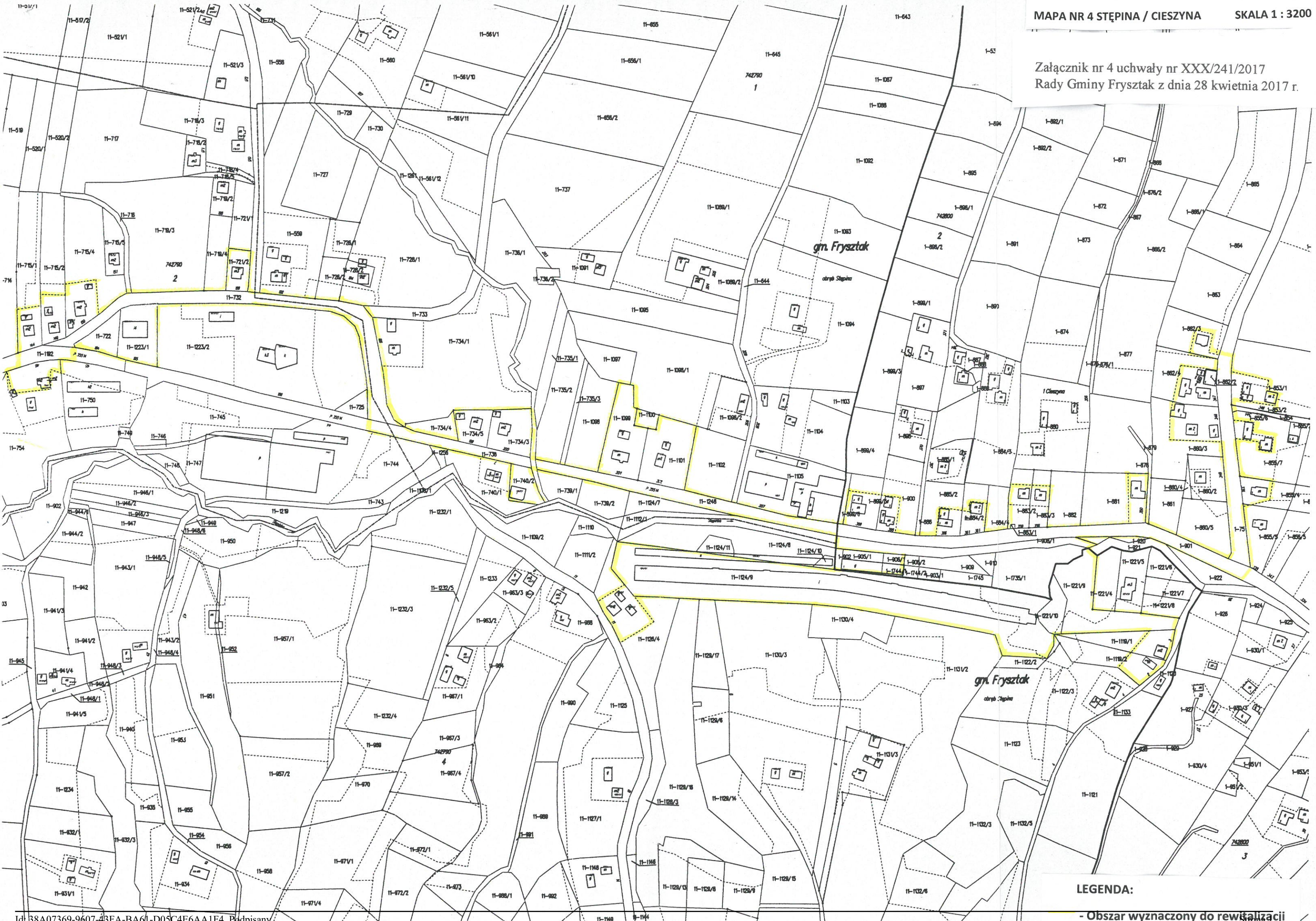
LEGENDA:  
- Obszar wyznaczony do rewitalizacji

Załącznik nr 3 uchwały nr XXX/241/2017  
Rady Gminy Frysztak z dnia 28 kwietnia 2017 r.

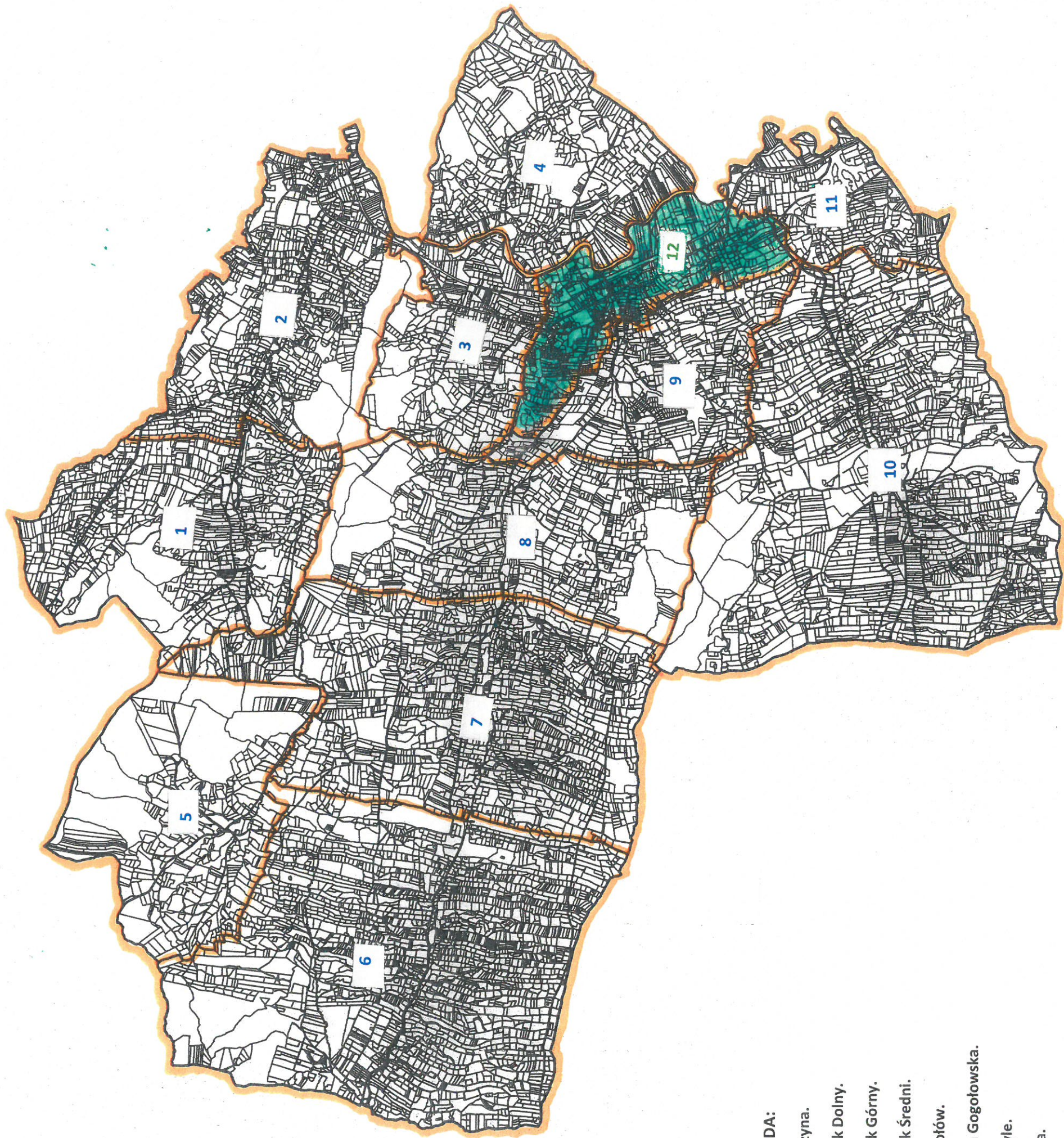


LEGENDA:  
- Obszar wyznaczony do rewitalizacji

Załącznik nr 4 uchwały nr XXX/241/2017  
Rady Gminy Frysztak z dnia 28 kwietnia 2017 r.



LEGENDA:  
- Obszar wyznaczony do rewitalizacji



**LEGENDA:**

- 1. Cieszyna.
- 2. Glinik Dolny.
- 3. Glinik Górny.
- 4. Glinik Średni.
- 5. Gogołów.
- 6. Huta Gogofowska.
- 7. Kobyle.
- 8. Lubla.
- 9. Putanki.
- 10. Stępina.
- 11. Widacz.
- 12. Obszar niezdegradowany – Frysztak, Twierdza.

- Obszary zdegradowane

- Obszar niezdegradowany