

UCHWAŁA Nr X/84/2011
RADY GMINY FRYSZTAK
z dnia 30 sierpnia 2011 r.

w sprawie przystąpienia do sporządzenia II zmiany miejscowego planu zagospodarowania przestrzennego Nr 1/2001 w gminie Frysztak

Działając na podstawie art. 18 ust. 2 pkt 5 ustawy z dnia 8 marca 1990 r. o samorządzie gminnym (Dz. U. z 2001 r. Nr 142, poz. 1591 z późniejszymi zmianami) oraz art. 14 ust. 1, 2, 3 i 4 w związku z art. 27 ustawy z dnia 27 marca 2003 r. o planowaniu i zagospodarowaniu przestrzennym (Dz. U. z 2003 r. Nr 80, poz. 717 z późniejszymi zmianami.).

Rada Gminy Frysztak uchwala co następuje

§ 1

1. Przystąpić do sporządzenia II zmiany miejscowego planu zagospodarowania przestrzennego Nr 1/2001 w gminie Frysztak, uchwalonego Uchwałą Nr XXXV – 251/2002 Rady Gminy Frysztak z dnia 26 czerwca 2002 r., opublikowaną w Dzienniku Urzędowym Województwa Podkarpackiego Nr 48 z dnia 9 sierpnia 2002 r., poz. 956.
2. Granice obszaru objętego projektem zmiany planu przedstawiają załączniki graficzne Nr 1 i 2 stanowiące integralną część uchwały.

§ 2

Wykonanie uchwały zleca się Wójtowi Gminy Frysztak.

§4

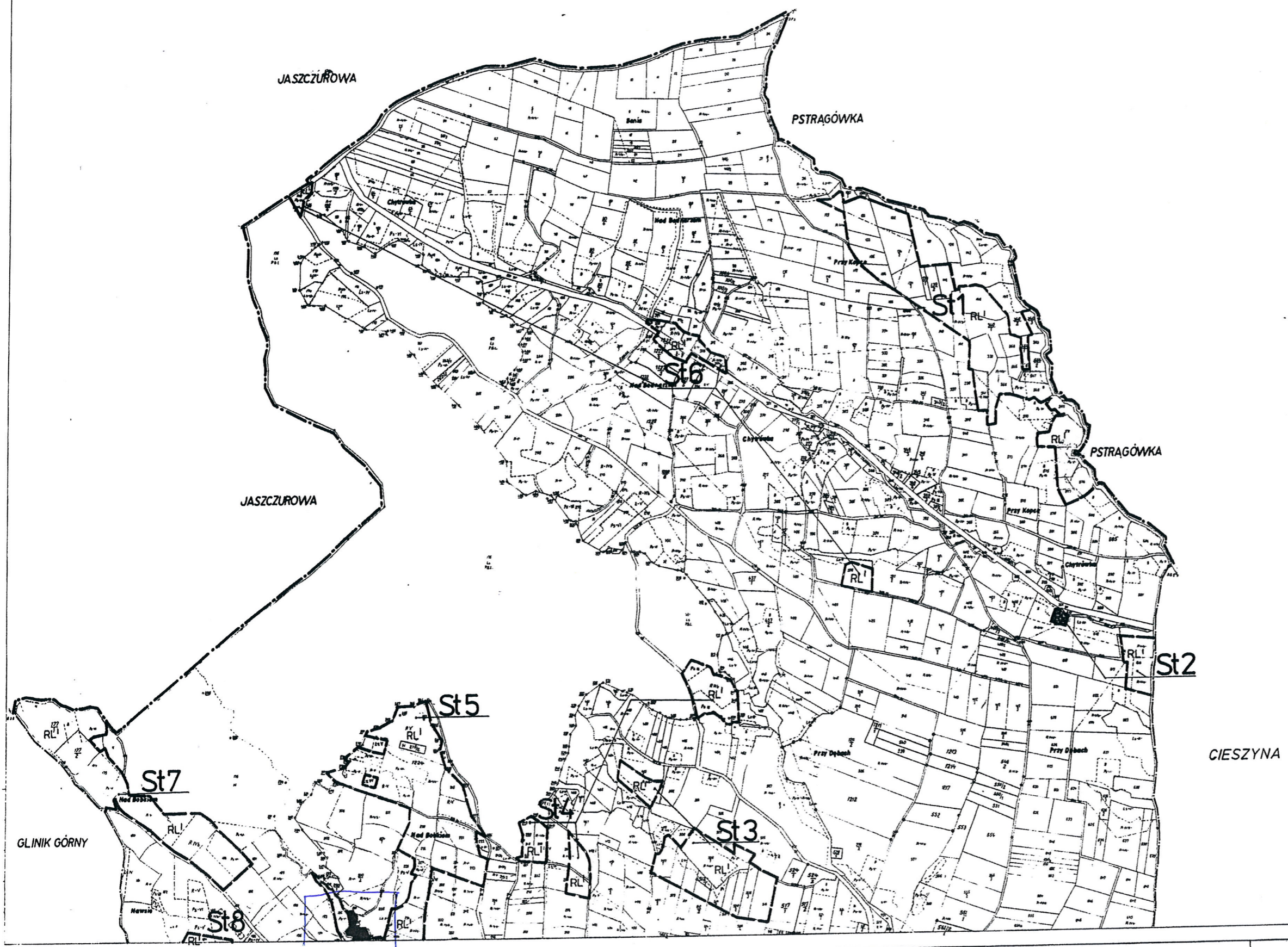

Uchwała wchodzi w życie z dniem podjęcia.

PRZEWODNICZĄCY RADY

mgr Stanisław Armata

**ZAŁĄCZNIK NR 1 DO UCHWAŁY
NR X/184/2011
RADY GMINY FRYSZTAK
z dnia 30 sierpnia 2011r.**

OZNACZENIA:
 - - - - - GRANICE TERENU OBJĘTEGO
 I ZMIANĄ MIEJSCOWEGO PLANU
 ZAGOSPODAROWANIA PRZESTRZENNEGO
 NR 1/2001 W GMINIE FRYSZTAK
 (stanowią granice ww. planu)



WYKONANO NA KOPII MIEJSCOWEGO PLANU
 ZAGOSPODAROWANIA PRZESTRZENNEGO
 NR 1/2001 W GMINIE FRYSZTAK UCHWALONEGO
 UCHWAŁĄ NR XXXV - 251 / 2002 RADY GMINY
 FRYSZTAK z dnia 26 czerwca 2002 r.

Arkusz nr 1
 Powierzchnia
 Województwo rzeszowskie
 Gmina Frysztak
STEPINA

MAPA EWIDENCJI GRUNTÓW
 1:5000


Układ kart

PRZEWODNICZĄCY RADY
mgr Stanisław Armata

83461
 2011.10.18
 Z up. STANISŁAW
 mgr inż. JÓZEF KUBALA
 Kierownik PODOJA
 L. 14. 2011. 3/96
 1996-03-10
 Zmiany po wymianie z 1978r. wprowadził w 1979r. J

**ZAŁĄCZNIK NR 2 DO UCHWAŁY
NR 7/84/2011
RADY GMINY FRYSZTAK
z dnia 30 sierpnia 2011r.**

OZNACZENIA:
--- GRANICE TERENU OBJĘTEGO
I ZMIANĄ MIEJSCOWEGO PLANU
ZAGOSPODAROWANIA PRZESTRZENNEGO
NR 1/2001 W GMINIE FRYSZTAK
(stanowią granice ww. planu)



WYKONANO NA KOPII MIEJSCOWEGO PLANU
ZAGOSPODAROWANIA PRZESTRZENNEGO
NR 1/2001 W GMINIE FRYSZTAK UCHWALONEGO
UCHWAŁĄ NR XXXV - 251 / 2002 RADY GMINY
FRYSZTAK z dnia 26 czerwca 2002 r.

Arkusz nr 2

Powierzchnia

Województwo rzeszowskie
Gmina Frysztak
STĘPINA

MAPA EWIDENCJI GRUNTÓW
1:5000

Układ kart

PRZEWODNICZĄCY RADY
mgr Stanisław Armata

834/01
2001.10.18

L. 11.1201.3/06
1996-03-10

Wykonano w Zakładzie Geodezyjnym i Kartograficznym
Urząd Gminy Frysztak, ul. Rynek 1, 37-000 Frysztak
Tel. 17 727 22 22, Fax 17 727 22 23