

Rada Gminy Frysztak
38-130 Frysztak
ul. Księdza Błajera 20
woj. podkarpackie

UCHWAŁA NR X/83/2011
RADY GMINY FRYSZTAK
z dnia 30 sierpnia 2011 roku

w sprawie przystąpienia do sporządzenia
Miejscowego Planu Zagospodarowania Przestrzennego dla terenu eksploatacji
piaskowca w miejscowości Glinik Górny

Działając na podstawie art. 18 ust. 2 pkt 15 ustawy z dnia 8 marca 1990 r. o samorządzie gminnym (Dz. U. Nr 142 z 2001 r. poz. 1591 z późn. zm.) oraz art. 14 ust.1 i 2 ustawy z dnia 27 marca 2003 r. o planowaniu i zagospodarowaniu przestrzennym (Dz. U. Nr 80 poz. 717 z późn. zm.)

Rada Gminy Frysztak uchwala co następuje

§ 1

Przystąpić do sporządzenia miejscowego planu zagospodarowania przestrzennego dla terenu eksploatacji piaskowca w miejscowości Glinik Górny w gminie Frysztak.

§ 2

Przedmiotem planu będzie teren wskazany na załączniku graficznym.

§ 3

Wykonanie uchwały powierza się Wójtowi Gminy Frysztak.

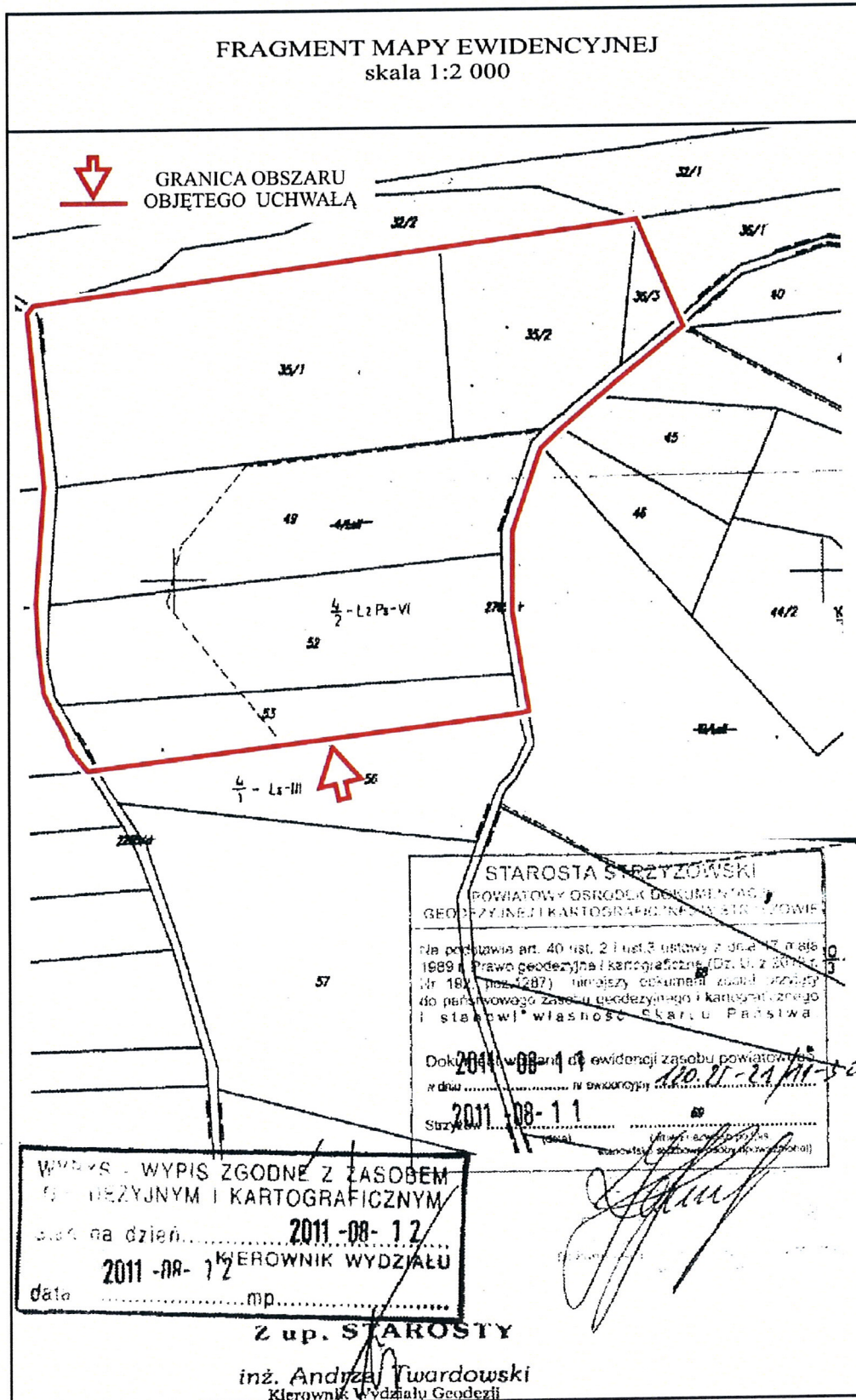
§ 4

Uchwała wchodzi w życie z dniem podjęcia.

PRZEWODNICZĄCY RADY.


mgr Stanisław Armata

ZALĄCZNIK GRAFICZNY DO UCHWAŁY NR X/83/2011
 RADY GMINY FRYSZTAK Z DNIA 30 SIERPNI 2011 r.



A N A L I Z A
ZASADNOŚCI PRZYSTĄPIENIA DO SPORZĄDZENIA
MIEJSCOWEGO PLANU ZAGOSPODAROWANIA PRZESTRZENNEGO
DLA TERENÓW EKSPLOATACJI PIASKOWCA
W MIEJSCOWOŚCI GLINIK GÓRNY W GMINIE FRYSZTAK.
oraz
STOPNIA ZGODNOŚCI PRZEWIDYWANYCH ROZWIĄZAŃ
Z USTALENIAMI STUDIUM UWARUNKOWAŃ I KIERUNKÓW ZAGOSPODAROWANIA
PRZESTRZENNEGO GMINY FRYSZTAK.

(art. 14 ust. 5 ustawy z dnia 27 marca 2003 r. o planowaniu i zagospodarowaniu
przestrzennym

(Dz. U. Nr 80, poz. 717 z późn. zm.)

Do Wójta Gminy wpłynął wniosek o opracowanie miejscowego planu zagospodarowania przestrzennego, polegającą na wyznaczeniu obszaru eksploatacji piaskowca dla udokumentowanego złoża piaskowców grodziskich „Glinik Górny 1”. Dokumentacja geologiczna tego złoża została przyjęta przez Starostę Strzyżowskiego zawiadomieniem znak: OŚ-7514/1/09 z dnia 2 kwietnia 2009 r.

Zakres przestrzenny wniosku przedstawiono poniżej.



Eksploatacja piaskowca nie spowoduje zakłócenia ładu przestrzennego gminy.

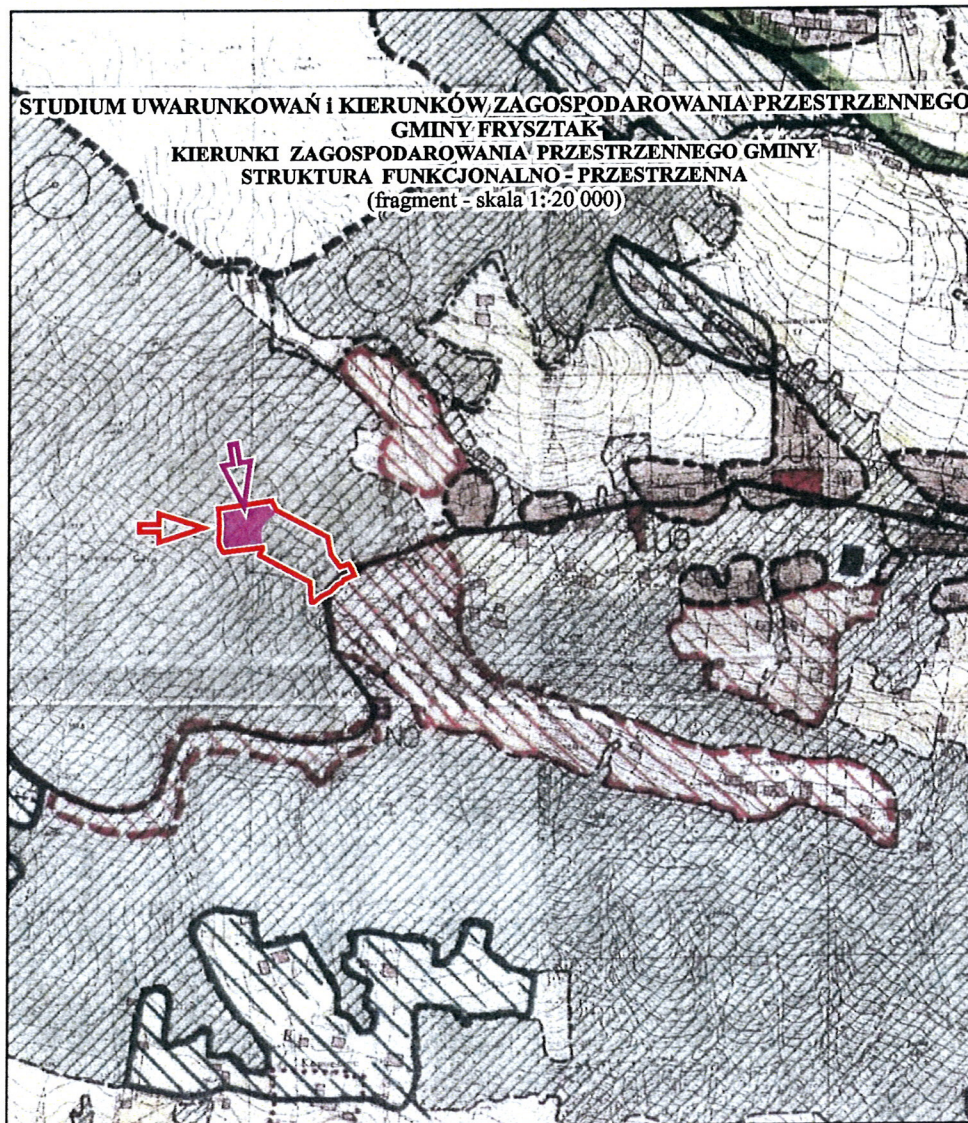
Sporządzenie planu, umożliwiając eksploatację złoża, przyczyni się do rozwoju społeczno-gospodarczego gminy.

W związku z powyższym wniosek należy uznać za zasadny

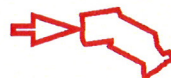
Analizując stopień zgodności przewidywanych rozwiązań z ustaleniami Studium Uwarunkowań i Kierunków Zagospodarowania Przestrzennego Gminy Frysztak

uchwalonego Uchwałą Rady Gminy Frysztak Nr XIII/108/99 z dnia 29 grudnia 1999 r., wraz z późniejszymi zmianami, stwierdza się co następuje:
opracowanie miejscowego planu zagospodarowania przestrzennego dla terenu eksploatacji złoża piaskowca w miejscowości Glinik Górny w gminie Frysztak jest zgodne z projektowaną IV zmianą Studium.

Zakres przestrzenny zmiany studium (pomniejszony fragment rysunku Studium) przedstawiono poniżej.



OBSZAR ZMIANY STUDIUM



OBSZAR OPRACOWANIA PLANU



WÓJT

mgr inż. Jan Ziarnik