

Rada Gminy Frysztak
38-130 Frysztak
ul. Księdza Blajera 20
woj. podkarpackie

UCHWAŁA NR X/81/2011
RADY GMINY FRYSZTAK
z dnia 30 sierpnia 2011 roku

w sprawie przystąpienia do sporządzenia
IV zmiany Studium Uwarunkowań i Kierunków Zagospodarowania Przestrzennego
Gminy Frysztak

Działając na podstawie art. 18 ust. 2 pkt 15 ustawy z dnia 8 marca 1990 r. o samorządzie gminnym (Dz. U. Nr 142 z 2001 r. poz. 1591 z późn. zm.) oraz art. 9 ust.1 w związku z art. 27 ustawy z dnia 27 marca 2003 r. o planowaniu i zagospodarowaniu przestrzennym (Dz. U. Nr 80 poz. 717 z późn. zm.)

Rada Gminy Frysztak uchwala co następuje:

§ 1

Przystąpić do sporządzenia IV zmiany Studium Uwarunkowań i Kierunków Zagospodarowania Przestrzennego Gminy Frysztak uchwalonego Uchwałą Rady Gminy Frysztak Nr XIII/108/99 z dnia 29 grudnia 1999 r. wraz z późniejszymi zmianami.

§ 2

Przedmiotem zmiany studium będzie wyznaczenie obszaru eksploatacji piaskowca i obszaru zabudowy rekreacyjnej i wypoczynkowej w miejscowości Glinik Górny. Obszar zmiany wskazano na załączniku graficznym do niniejszej uchwały.

§ 3


Wykonanie uchwały powierza się Wójtowi Gminy Frysztak.

§ 4

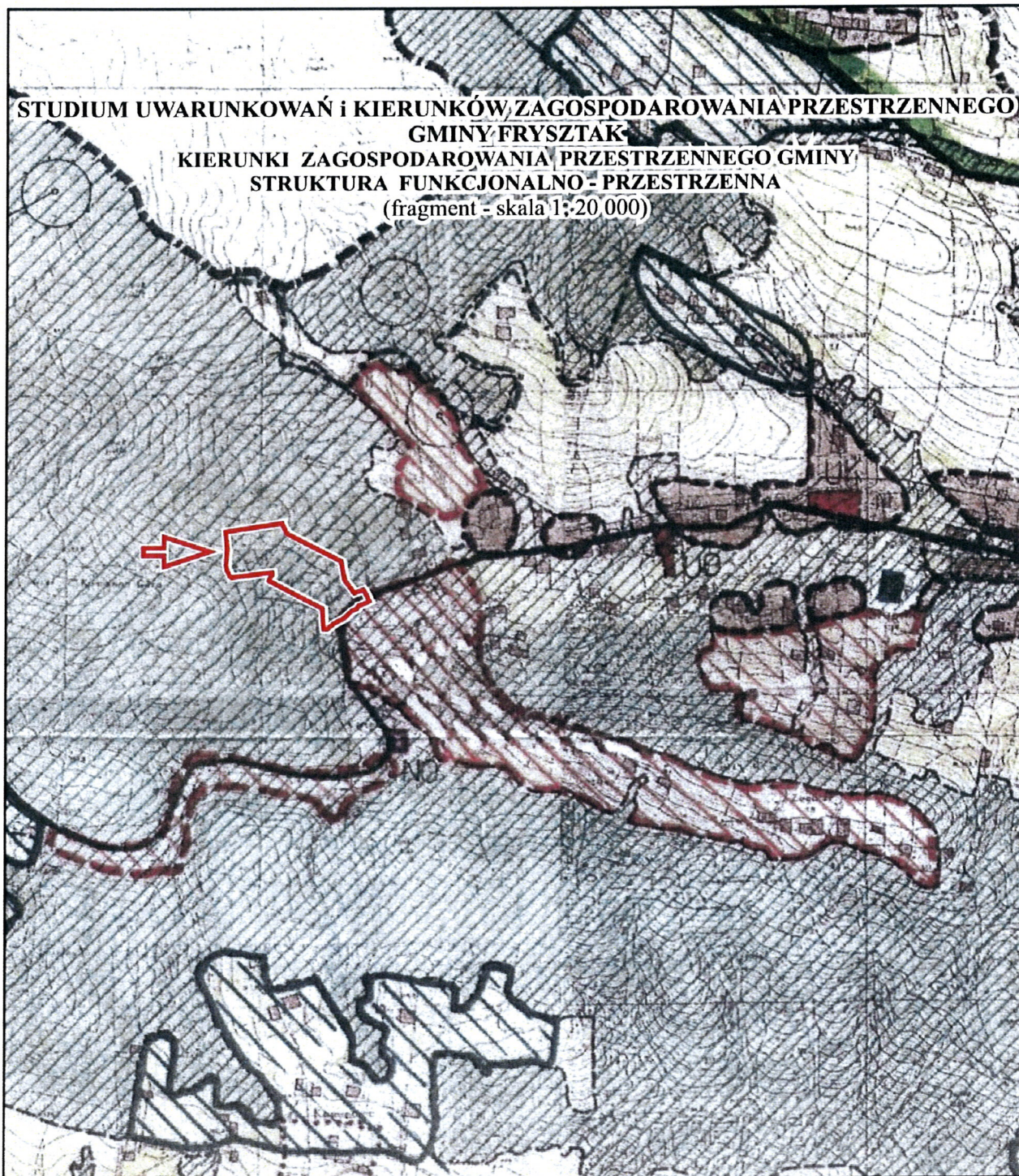
Uchwała wchodzi w życie z dniem podjęcia.

PRZEWODNICZĄCY RADY

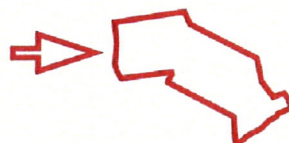

mgr Stanisław Armata

PRADCA PRAWNY

mgr Jerzy Koczot

ZAŁĄCZNIK GRAFICZNY DO UCHWAŁY NR X/81/2011
RADY GMINY FRYSZTAK Z DNIA 30 SIERPNI 2011 r.



OBSZAR ZMIANY STUDIUM



PRZEWODNICZĄCY RADY

mgr Stanisław Armata

UZASADNIENIE

do uchwały w sprawie przystąpienia do sporządzenia Zmiany Studium Uwarunkowań i Kierunków Zagospodarowania Przestrzennego Gminy Frysztak

Do Wójta Gminy wpłynął wniosek o Zmianę Studium Uwarunkowań i Kierunków Zagospodarowania Przestrzennego Gminy Frysztak, polegającą na wyznaczeniu obszaru eksploatacji piaskowca i obszaru zabudowy rekreacyjnej i wypoczynkowej w miejscowości Glinik Górny.

Część obszaru Zmiany Studium stanowi udokumentowane złożę piaskowców grodziskich „Glinik Górny 1”. Dokumentacja geologiczna tego złoża została przyjęta bez zastrzeżeń przez Starostę Strzyżowskiego zawiadomieniem znak: OŚ-7514/1/09 z dnia 2 kwietnia 2009 r.

Pozostała część obszaru Zmiany Studium to tereny o walorach predysponujących je do pełnienia funkcji rekreacyjno-wypoczynkowej.

Z uwagi na powyższe, zmianę Studium we wnioskowanym zakresie należy uznać za zasadną.

Zmiana Studium umożliwi opracowanie Miejscowych Planów Zagospodarowania Przestrzennego dla terenu eksploatacji-piaskowca oraz terenu rekreacji i wypoczynku.

Zmiana Studium Uwarunkowań i Kierunków Zagospodarowania Przestrzennego Gminy Frysztak zostanie sporządzona zgodnie z przepisami art. 10 ustawy o planowaniu i zagospodarowaniu przestrzennym z uwzględnieniem Rozporządzenia Ministra Infrastruktury z dnia 28 kwietnia 2004 r. w sprawie zakresu projektu studium uwarunkowań i kierunków zagospodarowania przestrzennego gminy (Dz. U. Nr 118, poz. 1233).

Wójt Gminy Frysztak

WÓJT
mgr inż. Jan Ziarnik