

UCHWAŁA Nr XLIX/326/2010
RADY GMINY FRYSZTAK
z dnia 30 lipca 2010 r.

**w sprawie przystąpienia do sporządzenia II zmiany studium uwarunkowań i kierunków
zagospodarowania przestrzennego Gminy Frysztak**

Na podstawie art. 18 ust. 2 pkt 5 ustawy z dnia 8 marca 1990 r. o samorządzie gminnym (tekst jedn.: Dz. U. z 2001 r. Nr 142, poz. 1591 z późn. zm.) oraz art. 9 ust. 1 w zw. z art. 27 ustawy z dnia 27 marca 2003 r. o planowaniu i zagospodarowaniu przestrzennym (Dz. U. z 2003 r. Nr 80, poz. 717 z późn. zm.)

Rada Gminy Frysztak uchwala, co następuje:

§ 1

1. Przystępuje się do sporządzenia II zmiany studium uwarunkowań i kierunków zagospodarowania przestrzennego Gminy Frysztak, przyjętego uchwałą Rady Gminy Frysztak Nr XIII/108/99 z dnia 29 grudnia 1999 r.
2. Zmiana studium dotyczy:
 - 1) części obszaru gminy, obejmującego teren w miejscowości Gogołów, o powierzchni około 13,5 ha z przeznaczeniem pod wyciąg narciarski wraz z infrastrukturą towarzyszącą.
Obszar objęty zmianą studium oznaczony jest na załączniku nr 1 do niniejszej uchwały.
 - 2) części obszaru gminy o powierzchni 1,15 ha stanowiącego działki nr ewid. 675/5 i 676 w miejscowości Gogołów ograniczonego następującymi granicami:
 - a) od południa – drogą powiatową Frysztak – Brzostek
 - b) od wschodu – drogą gminną prowadzącą do czynnych kopalni piasku z przeznaczeniem pod eksploatację piasku.
Obszar objęty zmianą studium oznaczony jest na załączniku nr 2 do niniejszej uchwały.
 - 3) części obszaru gminy obejmującego teren w miejscowości Glinik Średni o powierzchni około 27,5 ha z przeznaczeniem pod działalność rolniczą i usługową.
Obszar objęty zmianą studium oznaczony jest na załączniku nr 3 do niniejszej uchwały.
3. Integralną częścią uchwały są załączniki graficzne nr 1, nr 2, nr 3 przedstawiające granice obszarów objętych projektem zmiany studium.

§ 2

Uchyla się uchwałę nr XXXVII/237/2009 Rady Gminy Frysztak z dnia 30 czerwca 2009 w sprawie przystąpienia do sporządzenia II zmiany studium uwarunkowań i kierunków zagospodarowania

przestrzennego Gminy Frysztak oraz uchwałę nr XLIV/289/2010 Rady Gminy Frysztak z dnia 18 marca 2010 r. w sprawie przystąpienia do sporządzenia III zmiany studium uwarunkowań i kierunków zagospodarowania przestrzennego Gminy Frysztak.

§ 3

Wykonanie uchwały powierza się Wójtowi Gminy.

§ 4

Uchwała wchodzi w życie z dniem podjęcia.

PRZEWODNICZĄCY RADY


mgr Stanisław Armata

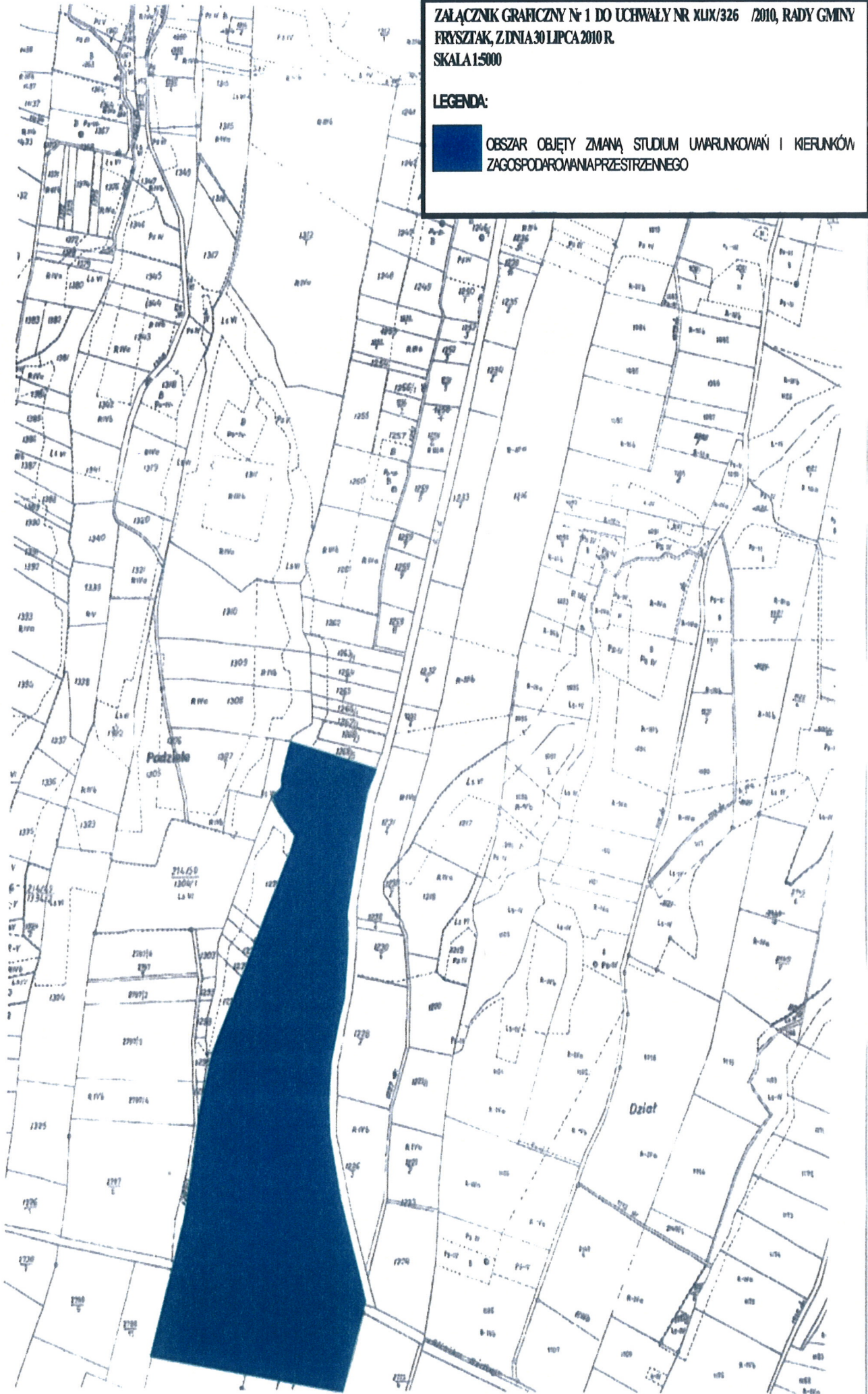
100
RADCA PRAWNY


mgr Jerzy Koczot

ZAŁĄCZNIK GRAFICZNY N° 1 DO UCHWAŁY NR XLIX/326 /2010, RADY GMINY
FRYSZTAK, Z DNIA 30 LIPCA 2010 R.
SKALA 1:5000

LEGENDA:

 OBSZAR OBJĘTY ZMIANĄ STUDIUM UWARUNKOWAŃ I KIERUNKÓW
ZAGOSPODAROWANIA PRZESTRZENNEGO

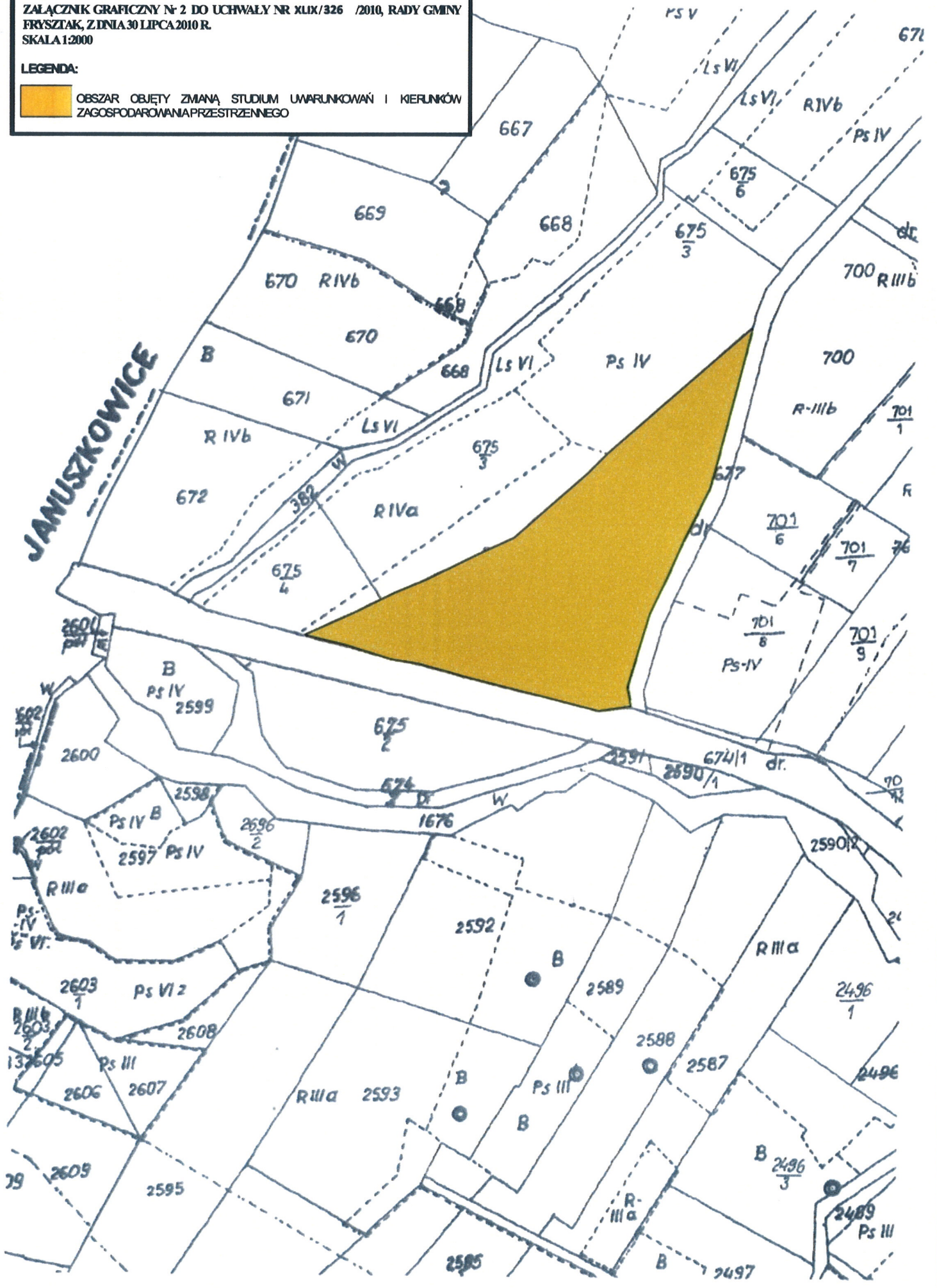


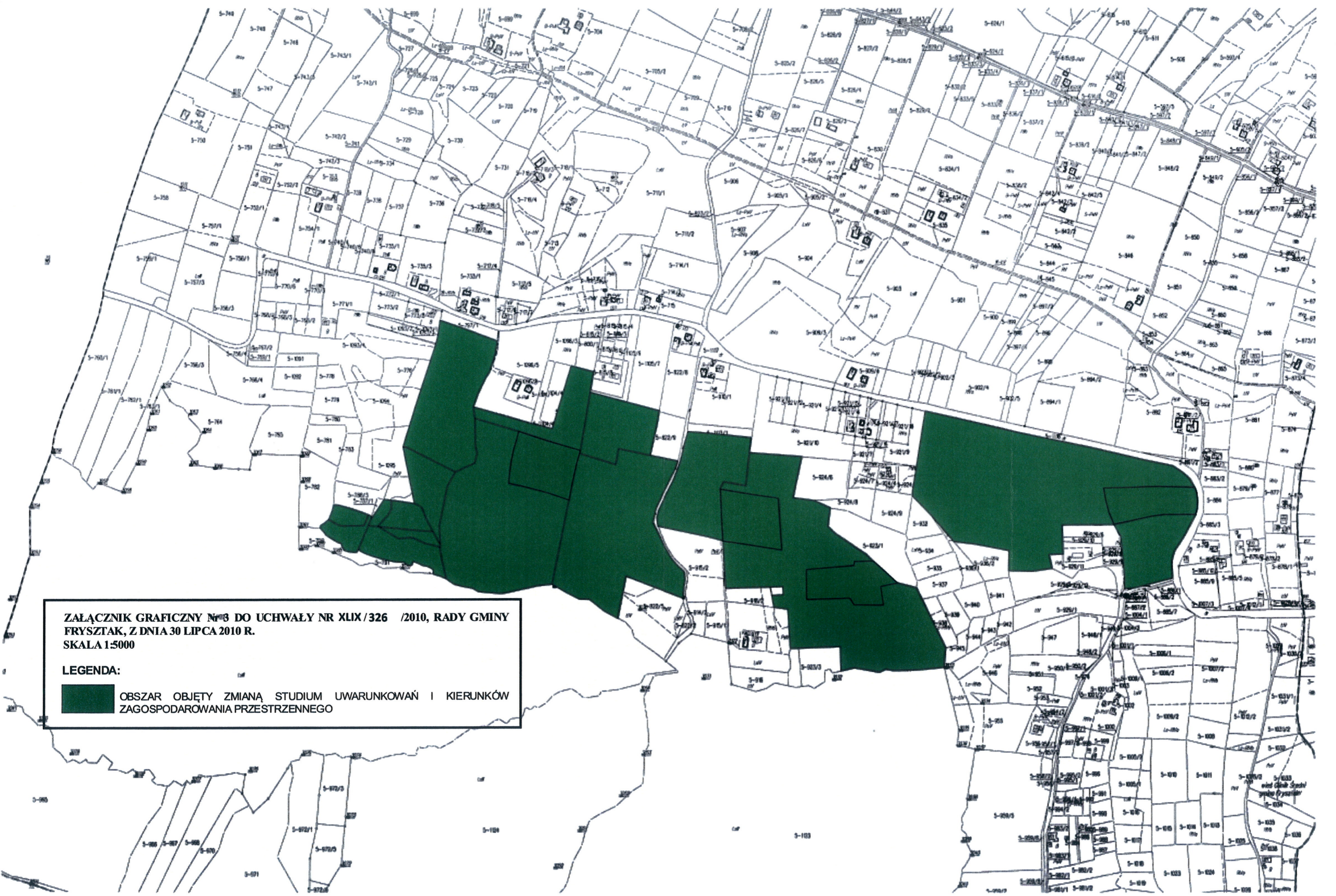
ZALĄCZNIK GRAFICZNY N° 2 DO UCHWAŁY NR XLIX/326 /2010, RADY GMINY
FRYSZTAK, Z DNIA 30 LIPCA 2010 R.
SKALA 1:2000

LEGENDA:



OBSZAR OBJĘTY ZMIANĄ STUDIUM UMARUNKOWAŃ I KIERUNKÓW
ZAGOSPODAROWANIA PRZESTRZENNEGO





ZAŁĄCZNIK GRAFICZNY Nr 3 DO UCHWAŁY NR XLIX / 326 / 2010, RADY GMINY
FRYSZTAK, Z DNIA 30 LIPCA 2010 R.
SKALA 1:5000

LEGENDA:

 OBSZAR OBJĘTY ZMIANĄ STUDIUM UWARUNKOWAŃ I KIERUNKÓW
ZAGOSPODAROWANIA PRZESTRZENNEGO