

w sprawie przystąpienia do sporządzenia zmiany miejscowego planu zagospodarowania przestrzennego terenu trasy linii elektroenergetycznej 400kV Tarnów – Krosno w Gminie Frysztak

Na podstawie art. 18 ust. 2 pkt 15 ustawy z dnia 8 marca 1990 r. o samorządzie gminnym (Dz. U. z 2001 r. Nr 142, poz. 1591 z późn. zm.), art. 14 ust. 1 i ust. 2 oraz art. 27 ustawy z dnia 27 marca 2003 r. o planowaniu i zagospodarowaniu przestrzennym (Dz. U. Nr 80, poz. 717 z późn. zm.) na wniosek Wójta Gminy Frysztak, po stwierdzeniu wykonania zadań i czynności poprzedzających podjęcie uchwały określonych w art. 14 ust. 5 ustawy z dnia 27 marca 2003 r. o planowaniu i zagospodarowaniu przestrzennym Rada Gminy Frysztak uchwała, co następuje:

§ 1

Przystępuje się do sporządzenia zmiany miejscowego planu zagospodarowania przestrzennego terenu trasy linii elektroenergetycznej 400 kV Tarnów – Krosno w Gminie Frysztak, uchwalonego Uchwałą Nr XVII/134/2000 Rady Gminy we Frysztaku z dnia 28 czerwca 2000 r. opublikowanego w Dzienniku Urzędowym Województwa Podkarpackiego z dnia 31.08.2000 r. Nr 50, poz. 615.

§ 2

1. Przedmiotem zmiany miejscowego planu zagospodarowania przestrzennego jest dopuszczenie realizacji infrastruktury technicznej nie związanej z linią 400 kV, w tym planowanego gazociągu przesyłowego wysokoprężnego DN 700.
2. Obszar objęty zmianą planu oznaczony jest na załącznikach graficznych 1 ÷ 4 do niniejszej uchwały.

§ 3

Wykonanie uchwały powierza się Wójtowi Gminy Frysztak.

§ 4

Uchwała wchodzi w życie z dniem podjęcia.

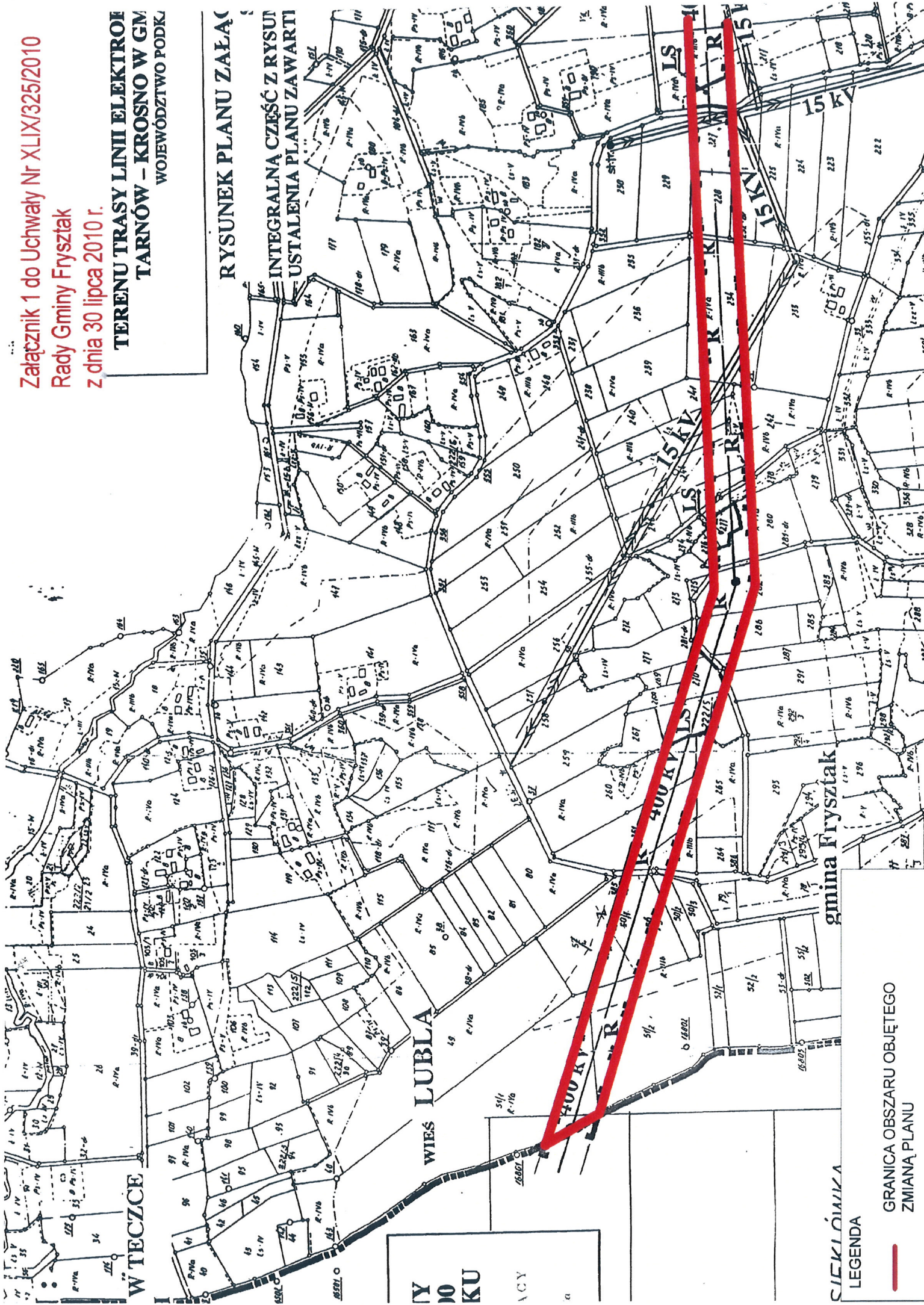
PRZEWODNICZĄCY RADY


mgr Stanisław Armata

Załącznik 1 do Uchwały Nr XLIX/325/2010
Rady Gminy Frysztak
z dnia 30 lipca 2010 r.

**TERENU TRASY LINII ELEKTROPRĄDOWYCH
TARNÓW – KROSNO W GM.
WOJEWÓDZTWO PODKARPACKIE**

**RYSUNEK PLANU ZAŁĄCZNI
INTEGRALNĄ CZĘŚĆ Z RYSUNKU
USTALENIA PLANU ZAWARTY**

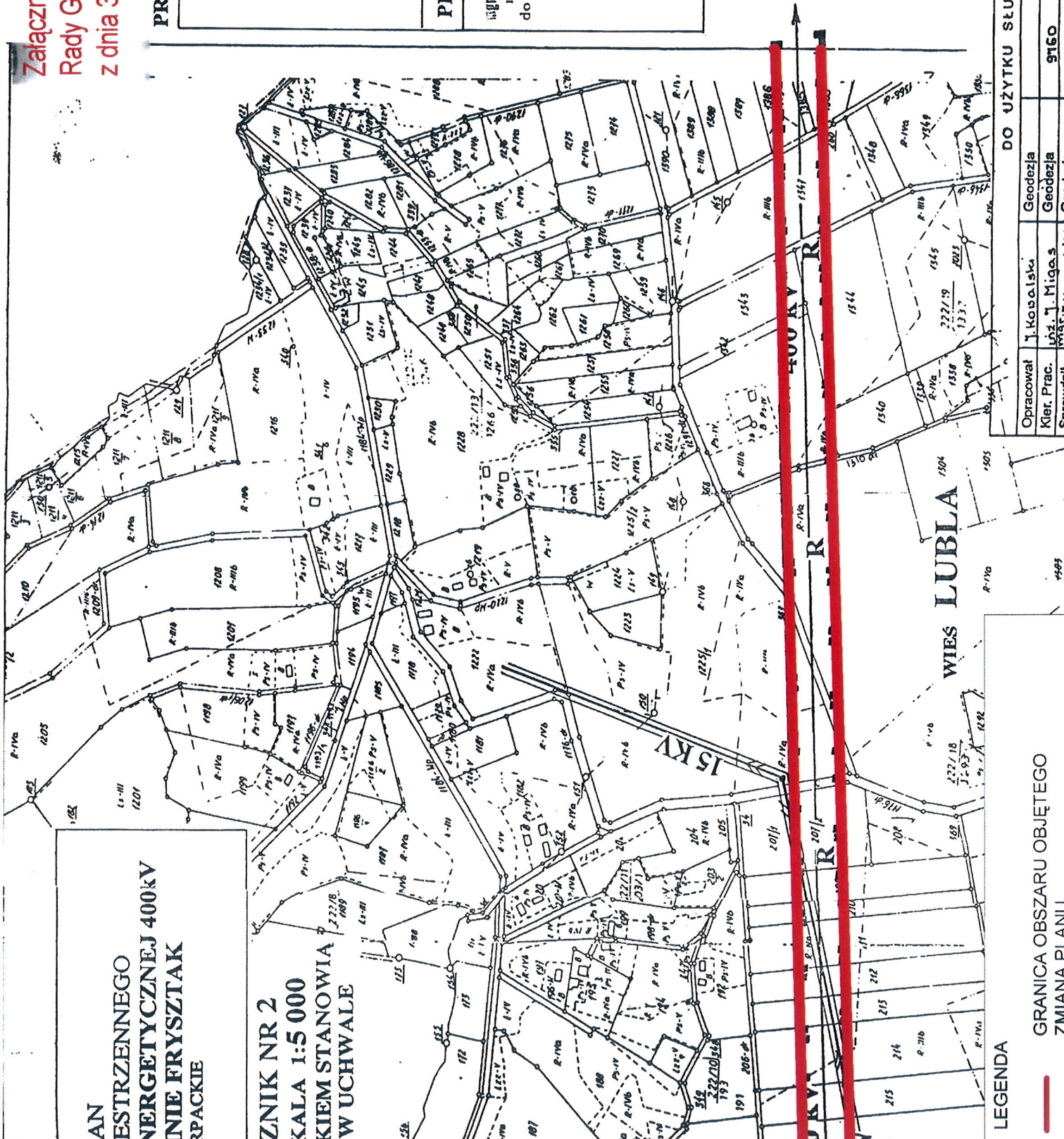


GRANICA OBSZARU OBJĘTEGO
ZMIANĄ PLANU

Załącznik 2 do Uchwały Nr XLIX/325/2010
 Rady Gminy Frysztak
 z dnia 30 lipca 2010 r.

PLAN
 ZESTRZENNEGO
 ENERGETYCZNEJ 400kV
 LINIE FRYSZTAK
 PARPACKE

RYZNIK NR 2
 SKALA 1:5 000
 WYKONANIE PRAC
 W UCHWALE



PROJEKT AKCEPTOWAŁ:

PRZEWODNICZĄCY
 mgr inż. Jan Ziarnik
 ZARZĄD GMINY FRYSZTAK
 woj. podkarpackie
 38-130 FRYSZTAK

PROJEKT WYKONAŁ:

mgr inż. arch. MIECZYSLAW KRUKIEREK
 nr ewid. uprawnień 235438
 do projektowania w planowaniu
 przestrzennym

mgr inż. arch. Wojciech Krukierak

proj. LDN
 obszar ogranicz.
 użytk.

LEGENDA

GRANICA OBSZARU OBJĘTEGO
 ZMIANĄ PLANU

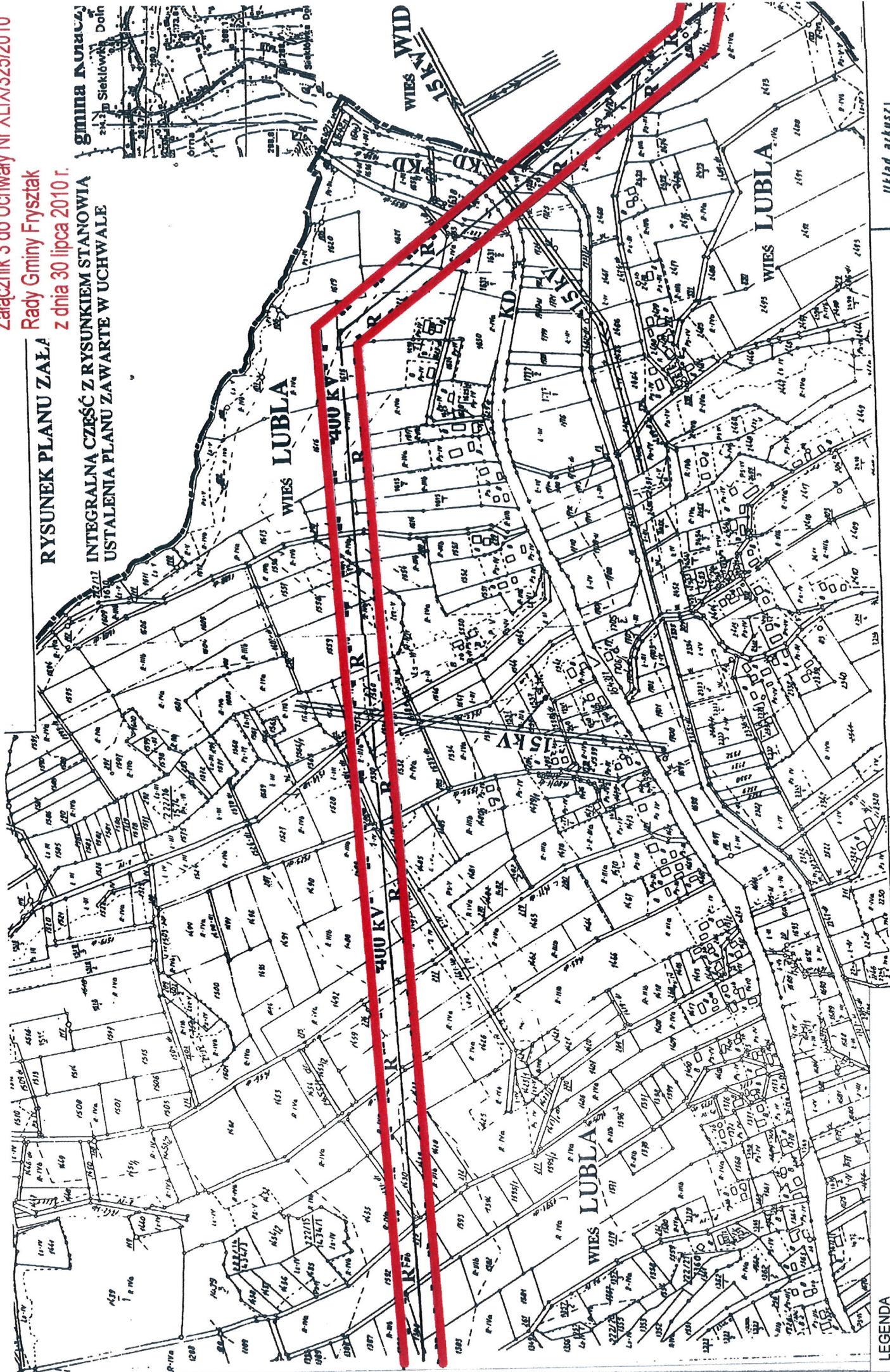
DO UŻYTKU SŁUŻBOWEGO

Opracował	J. Kowalski	Geodetza	99.09.	Prace geodezyjne wykonane
Kier. Prac.	inż. J. Migas	Geodetza	99.09.	Pracownia Geodezyjna
Sprawdził	mgr inż. J. Ziarnik	Geodeta		

Załącznik 3 do Uchwały Nr XLIX/325/2010
Rady Gminy Frysztak
z dnia 30 lipca 2010 r.

RYСУNEK PLANU ZAŁĄ

INTEGRALNA CZĘŚĆ Z RYSUNKIEM STANOWIA
USTALENIA PLANU ZAWARTE W UCHWALE



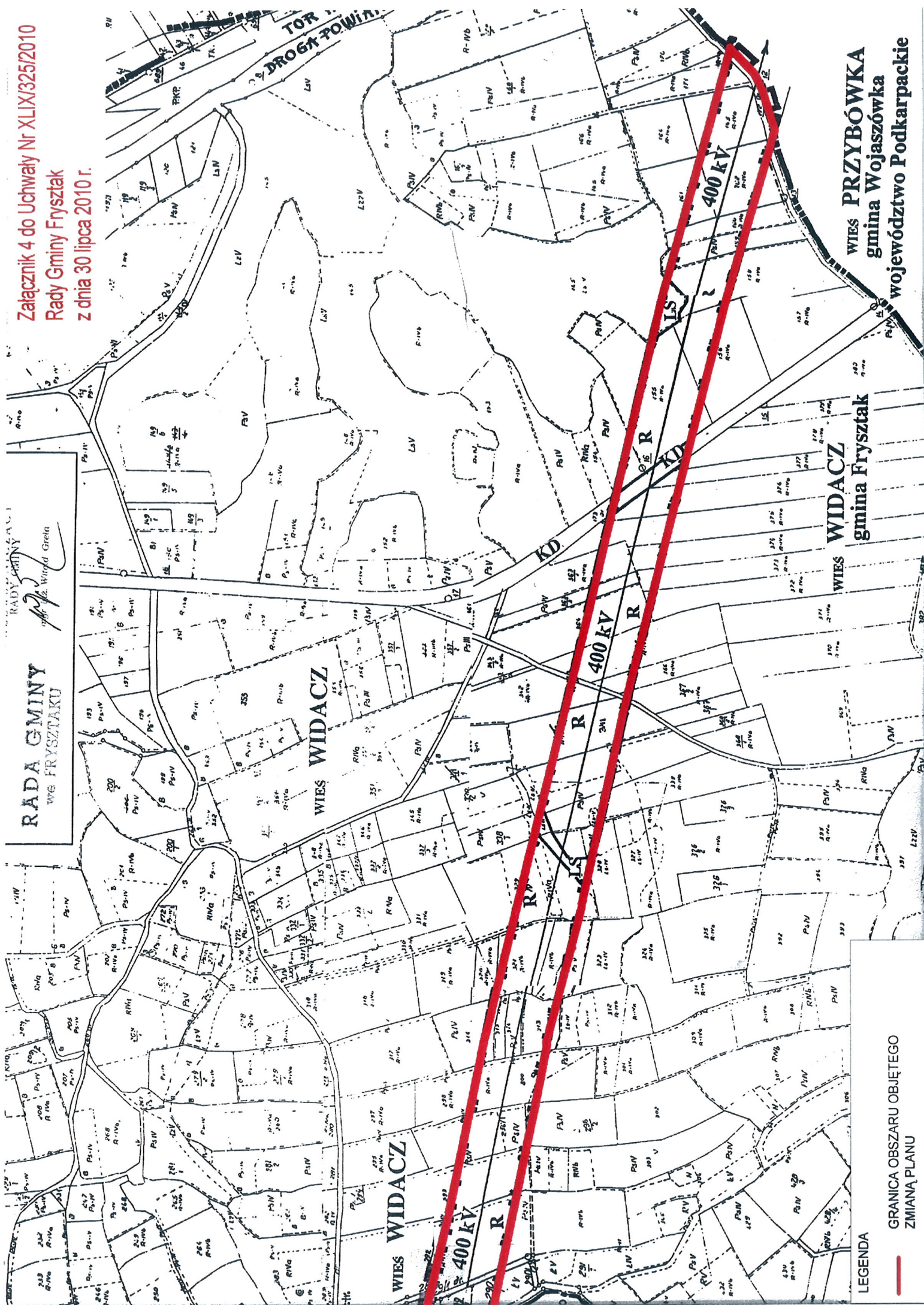
LEGENDA

GRANICA OBSZARU OBJĘTEGO
ZMIANĄ PLANU

MAPA EWIDENCJI GRUNTÓW PO SCALENIU

Układ arkuszy

Załącznik 4 do Uchwały Nr XLIX/325/2010
Rady Gminy Frysztak
z dnia 30 lipca 2010 r.



RADA GMINY
WIEŚ WIDACZ

WIEŚ WIDACZ

WIEŚ WIDACZ

WIEŚ PRZYBÓWKA
gmina Wojaszówka
województwo Podkarpackie

WIEŚ WIDACZ
gmina Frysztak

LEGENDA
— GRANICA OBSZARU OBJĘTEGO
ZMIANĄ PLANU

UZASADNIENIE

Z uwagi na:

- 1) złożony wniosek Inwestora ws. wprowadzenia inwestycji planowanego gazociągu przesyłowego wysokoprężnego DN700 relacji Pogórska Wola – Strachocina do opracowań planistycznych,
- 2) ponadlokalne i strategiczne znaczenie tej inwestycji

dla realizacji tego zamierzenia niezbędnym jest sporządzenie projektu zmiany miejscowego planu zagospodarowania przestrzennego trasy linii elektroenergetycznej 400 kV Tarnów – Krosno w Gminie Frysztak w granicach jego opracowania – granice wskazane na załącznikach graficznych.

Zmiana taka jest niezbędna również dla realizacji przez Gminę wszelkiej infrastruktury technicznej przebiegającej przez obszar objęty ww. planem miejscowym. Obecne zapisy planu nie dopuszczają realizacji infrastruktury technicznej poza linią elektroenergetyczną 400 kV oraz innymi liniami elektroenergetycznymi istniejącymi w chwili uchwalenia planu.

Zgodnie z przepisem art. 14 ust.5 ustawy z dnia 27 marca 2003r. o planowaniu i zagospodarowaniu przestrzennym /Dz.U. Nr 80, poz. 717 z późn. zm./ została wykonana analiza dotycząca zasadności przystąpienia do sporządzenia zmiany planu miejscowego, potwierdzająca tę zasadność.

W oparciu o powyższe został ustalony niezbędny zakres prac planistycznych.