

**UCHWAŁA Nr XLIV/292/2010
RADY GMINY FRYSZTAK
z dnia 18 marca 2010 r.**

w sprawie przystąpienia do sporządzenia zmiany miejscowego planu zagospodarowania przestrzennego w Gminie Frysztak Nr 1/2001, z dnia 26 czerwca 2002r.

Działając na podstawie art. 18 ust. 2 pkt 5 ustawy z dnia 8 marca 1990 r. o samorządzie gminnym (Dz.U. z 2001 r. Nr 142, poz. 1591 z późniejszymi zmianami) oraz art. 14 ust. 1, 2 i 4 ustawy z dnia 27 marca 2003 r. o planowaniu i zagospodarowaniu przestrzennym (Dz. U. z 2003 r. Nr 80, poz. 717 z późniejszymi zmianami.).

Rada Gminy Frysztak uchwala co następuje:

§ 1

1. Przystąpić do sporządzenia zmiany miejscowego planu zagospodarowania przestrzennego Nr 1/2001 w Gminie Frysztak (tereny zalesień), uchwalonego Uchwałą Rady Gminy we Frysztaku Nr XXXV – 251/2002 z dnia 26 czerwca 2002r., opublikowaną w Dzienniku Urzędowym Województwa Podkarpackiego z dnia 9 sierpnia 2002 r., Nr 48, poz. 956.
2. Granice obszaru objętego projektem planu przedstawia załącznik graficzny, stanowiący integralną część uchwały.

§ 2

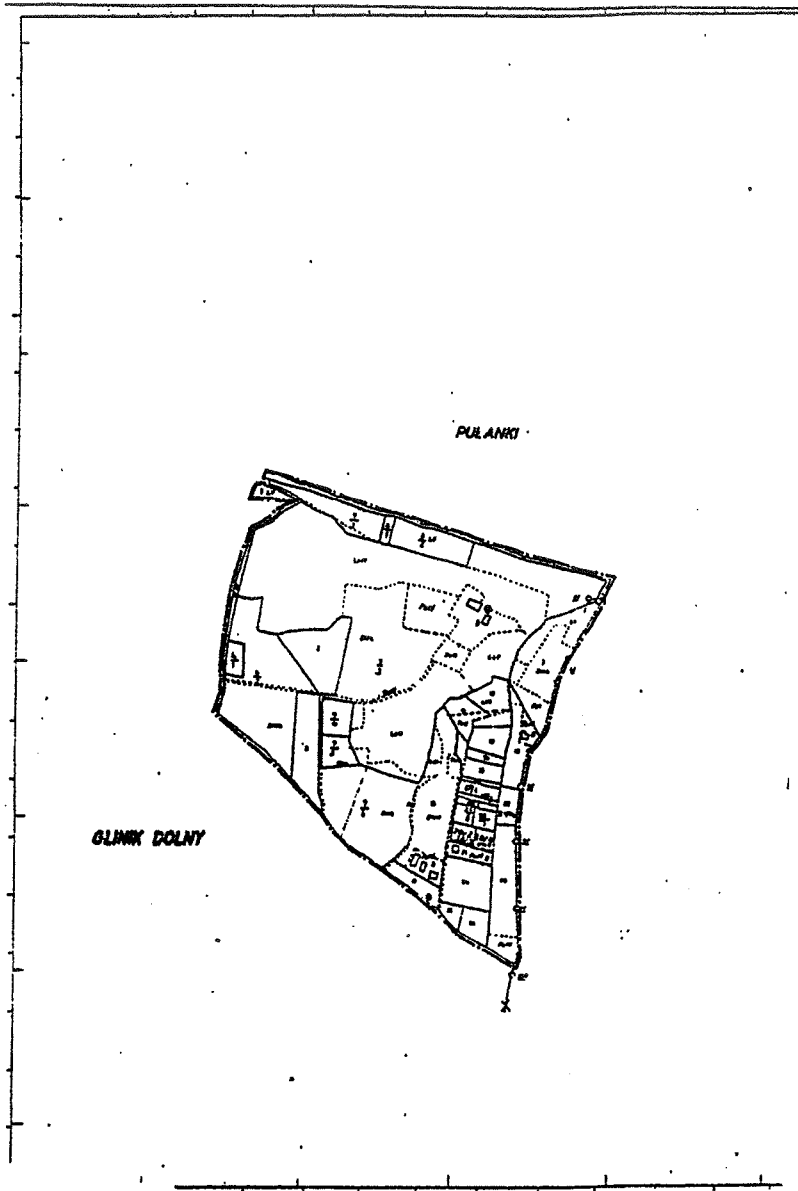
Wykonanie uchwały zleca się Wójtowi Gminy Frysztak.

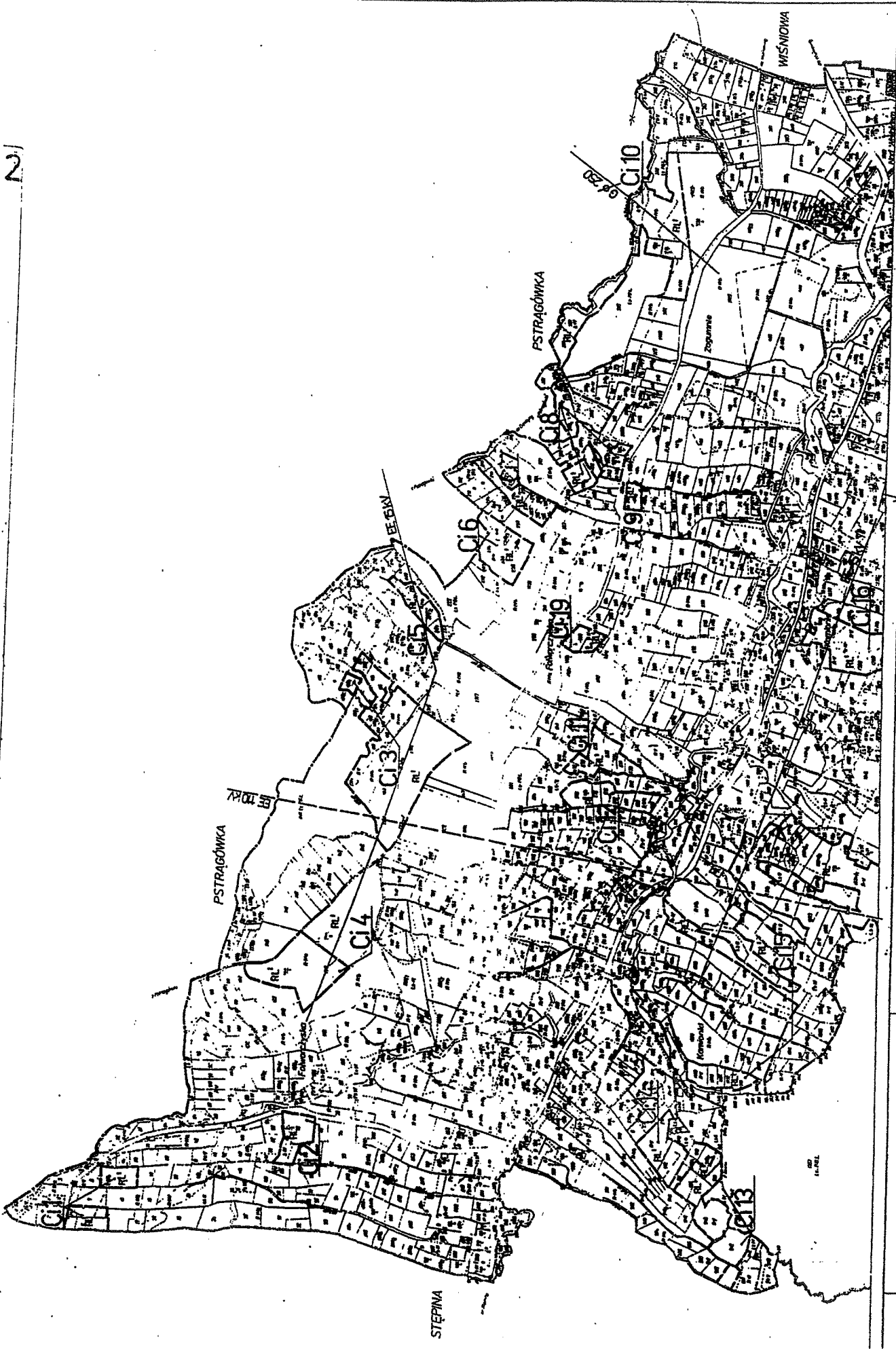
§3

Uchwała wchodzi w życie z dniem podjęcia.


PRZEWODNICZĄCY RADY
mgr Stanisław Armata

ZAŁĄCZNIK GRAFICZNY DO UCHWAŁY Nr XLIV/292/2010
RADY GMINY FRYSZTAK Z DNIA 18.03.2010 R





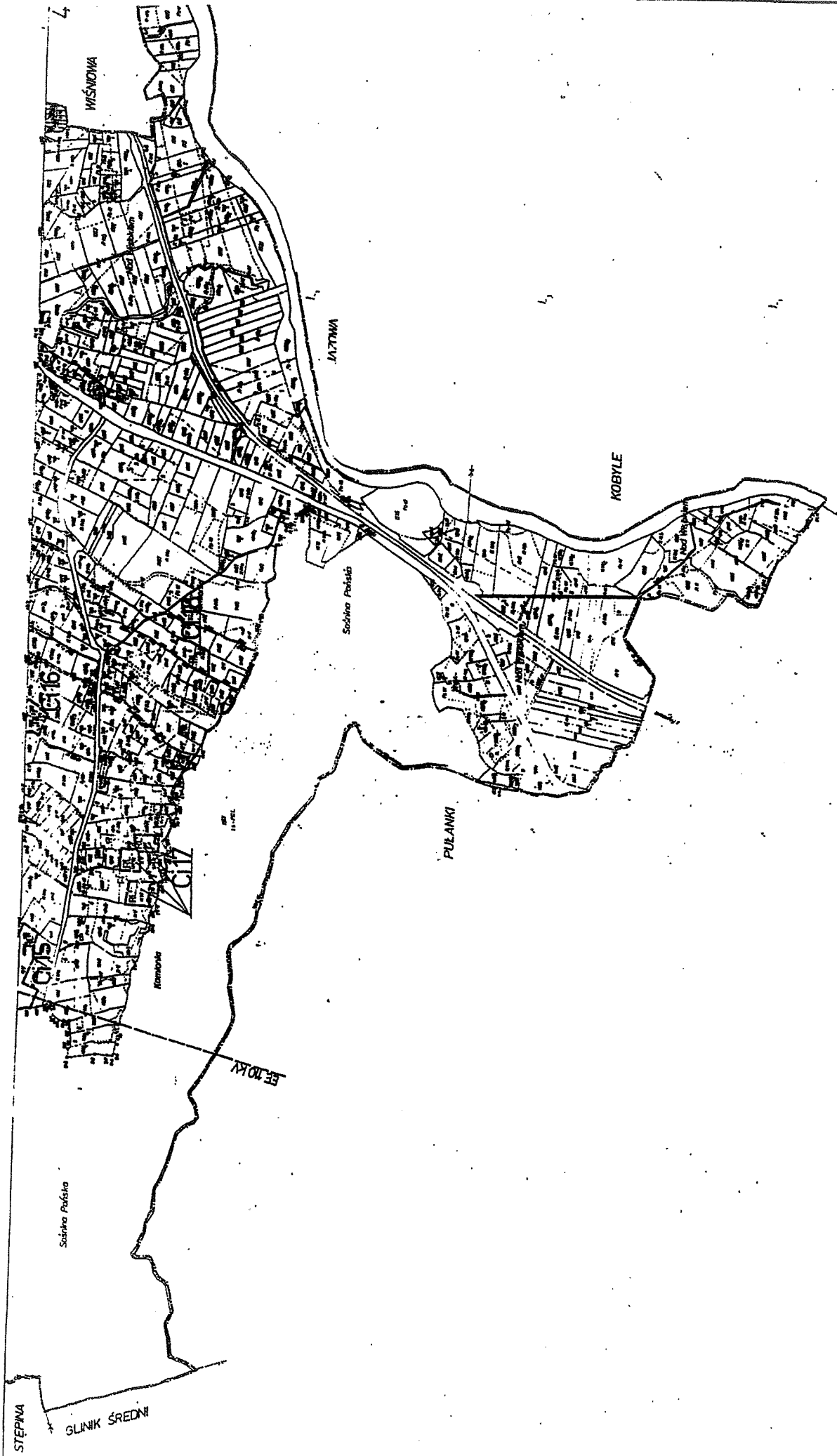
MAPA EWIDENCJI GRUNTÓW

1:5000

ZALĄCZNIK GRAFICZNY DO UCHWAŁY Nr XLIV/292/2010
RADY GMINY FRYSZTAK Z DNIA 18.03.2010 R

1SZ 1

Województwo mazowieckie
Gmina Frysztok
miasto GIESZYNA



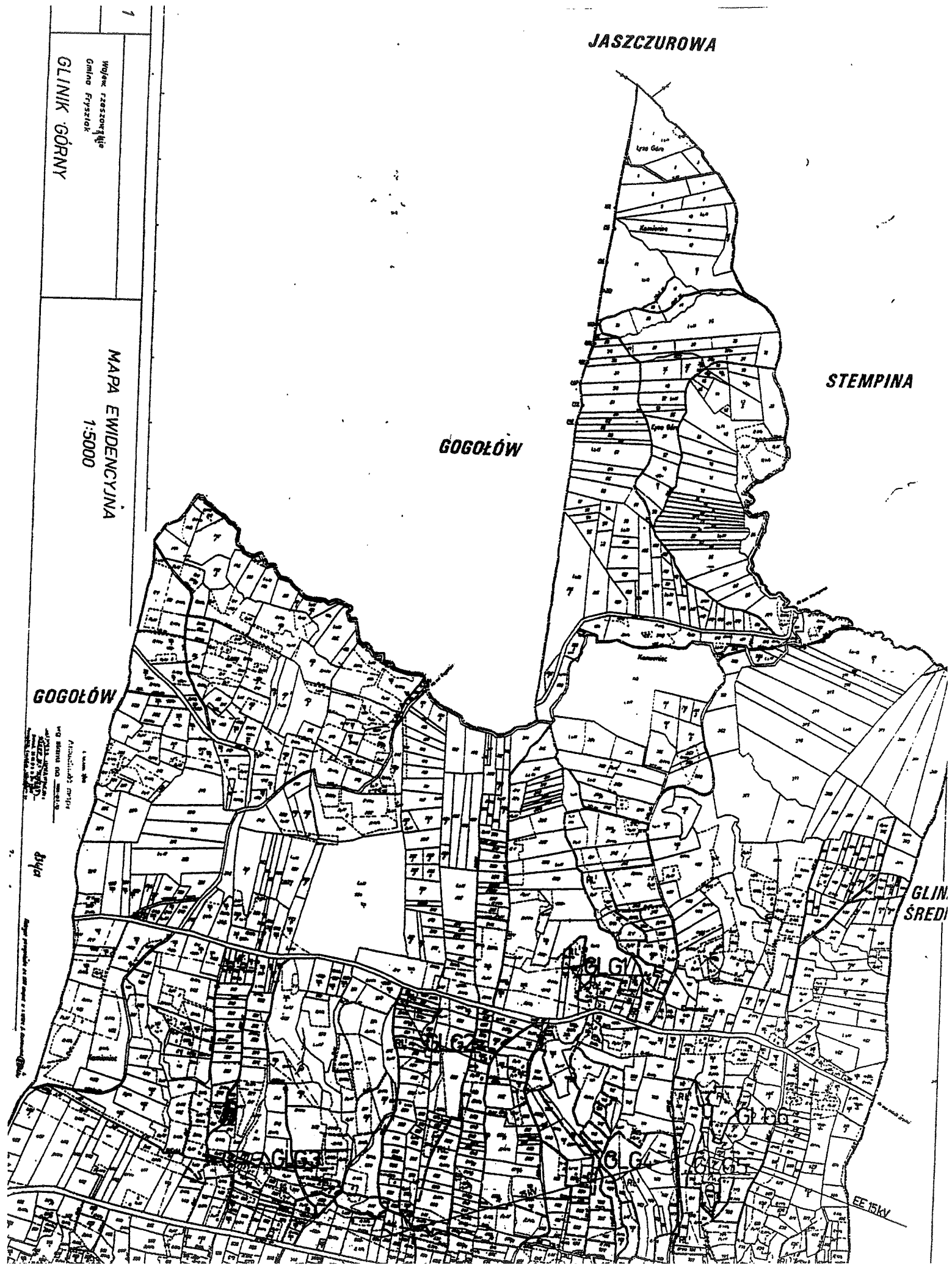
strona 2

Wydział Geodezji i Kartografii
Biuro

MAPA EWIDENCJI GRUNTÓW
1:5000

ZAŁĄCZNIK GRAFICZNY DO UCHWAŁY Nr XLIV/292/2010
RADY GMINY FRYSZTAK Z DNIA 18.03.2010 R

ZAŁĄCZNIK GRAFICZNY DO UCHWAŁY Nr XLIV/292/2010
RADY GMINY FRYSZTAK Z DNIA 18.03.2010 R



1
Miejscowość: Glinnik Górny
Gmina: Frysztak

MAPA EWIDENCYJNA
1:5000

GOGOŁÓW

GOGOŁÓW

JASZCZUROWA

STEMPINA

GLINNIK ŚREDNI

EE 15KV

Archiwizacja mapy
wg stanu na 2010 r.
Glinnik Górny
Glinnik Górny

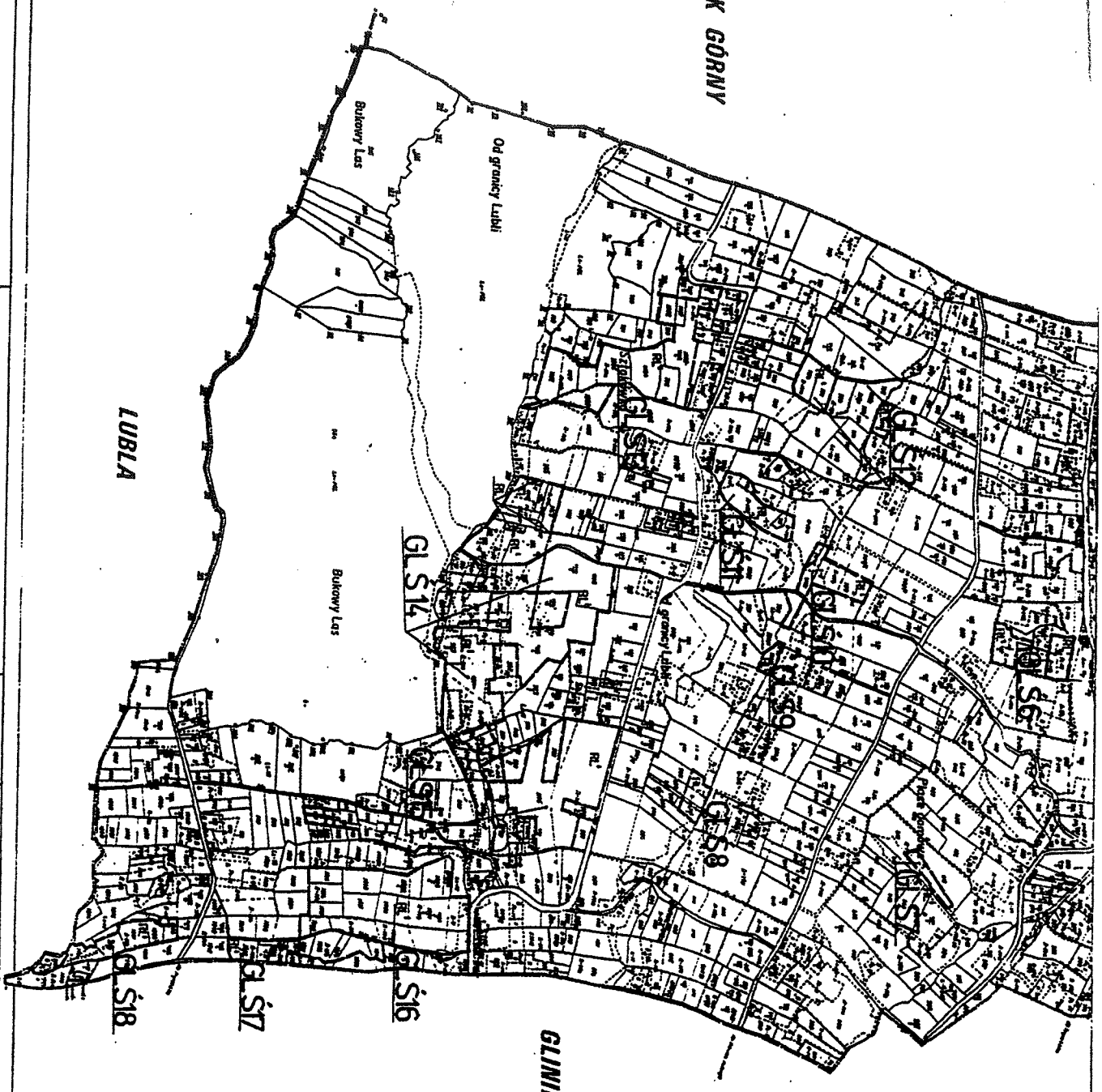
1:5000



ZAŁĄCZNIK GRAFICZNY DO UCHWAŁY Nr XLIV/292/2010
 RADY GMINY FRYSZTAK Z DNIA 18.03.2010 R

MAPA EWIDENCYJNA
 1:5000

Województwo raczowickie
 Gmina Frysztak
 wieś GLINIK GÓRNY



GLINIK GÓRNY

LUBLA

GLINIK DOLNY

Łąka nr 2

overzelebła

Miejscowość: Glinik

Gmina: Fryszak

Włas:

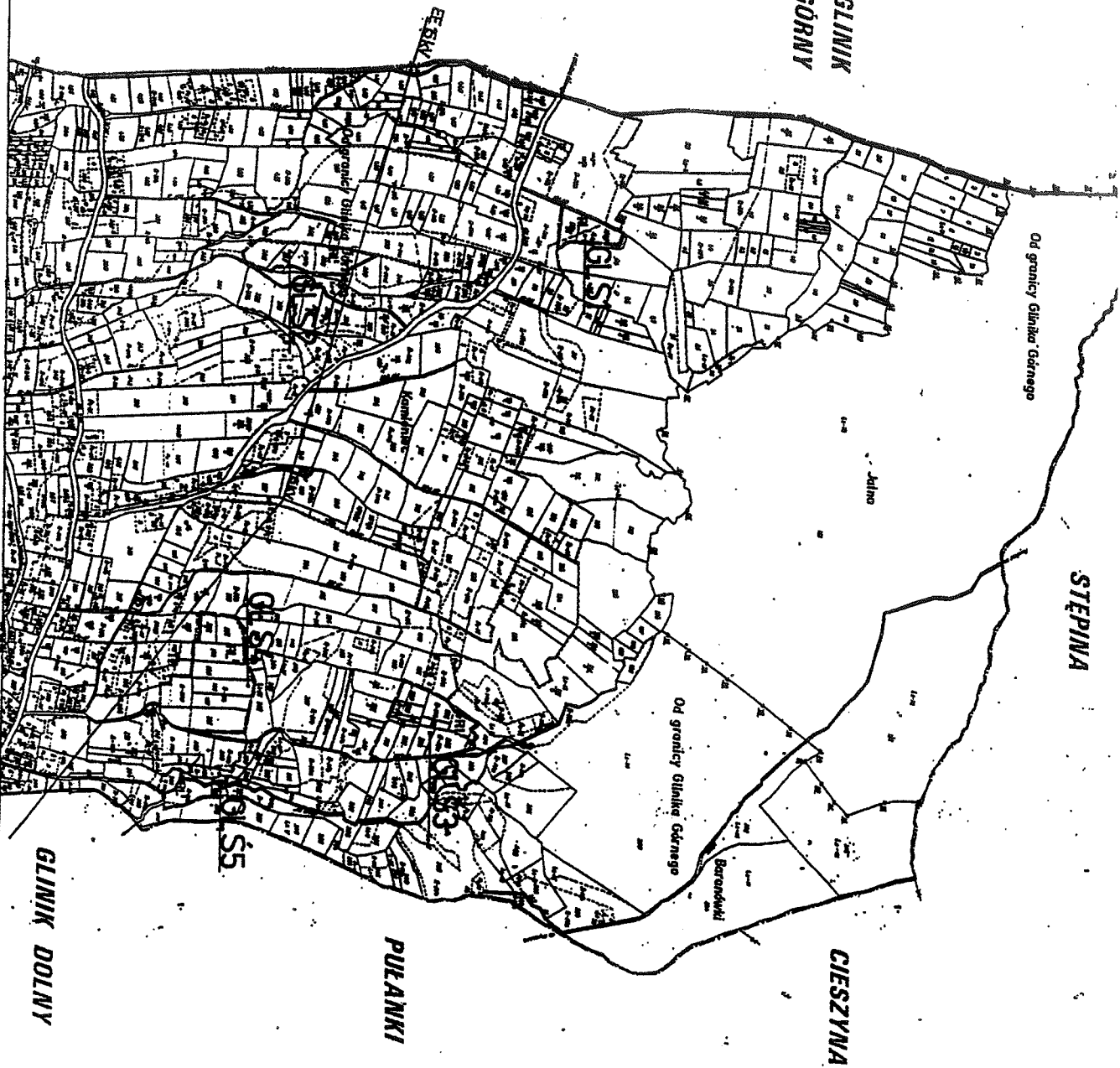
GLINIK ŚREDNI

MAPA EWIDENCJI GRUNTÓW

1:5000

ZALĄCZNIK GRAFICZNY DO UCHWAŁY Nr XLIV/292/2010

RADY GMINY FRYSZAK Z DNIA 18.03.2010 R



152 nr 1

4722/10

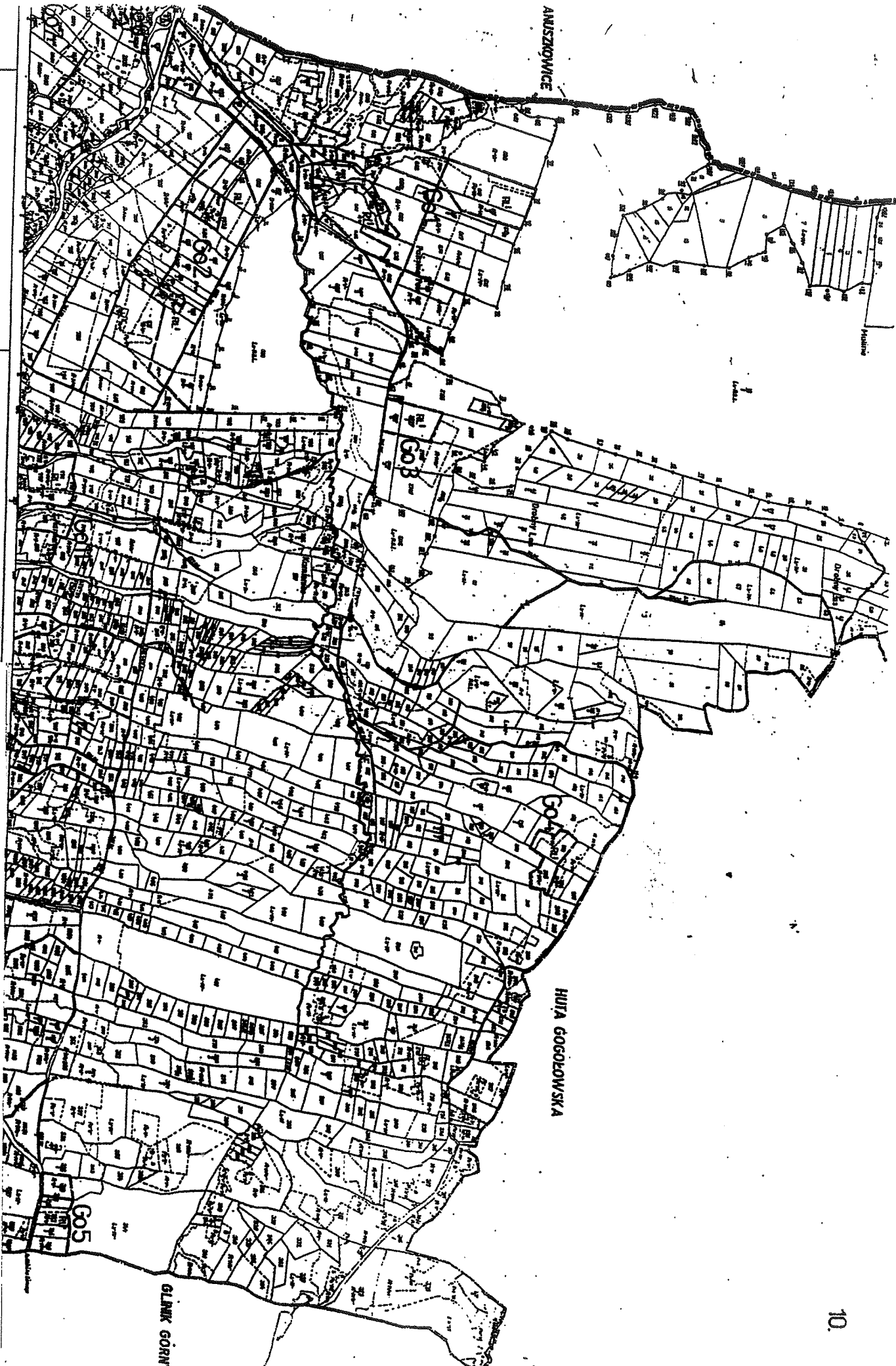
Wydziałstwo rzeczoznawcze

Gminie Fryształ

W/w GLINIK ŚREDNI

MAPA EWIDENCJI GRUNTÓW
1:5000

ZALĄCZNIK GRAFICZNY DO UCHWAŁY Nr XLIV/292/2010
RADY GMINY FRYSZTAK Z DNIA 18.03.2010 R



LIŚCIE NR 1

Wieloletnia aktualizacja

Wieloletnia aktualizacja

Gmina Fryszlak

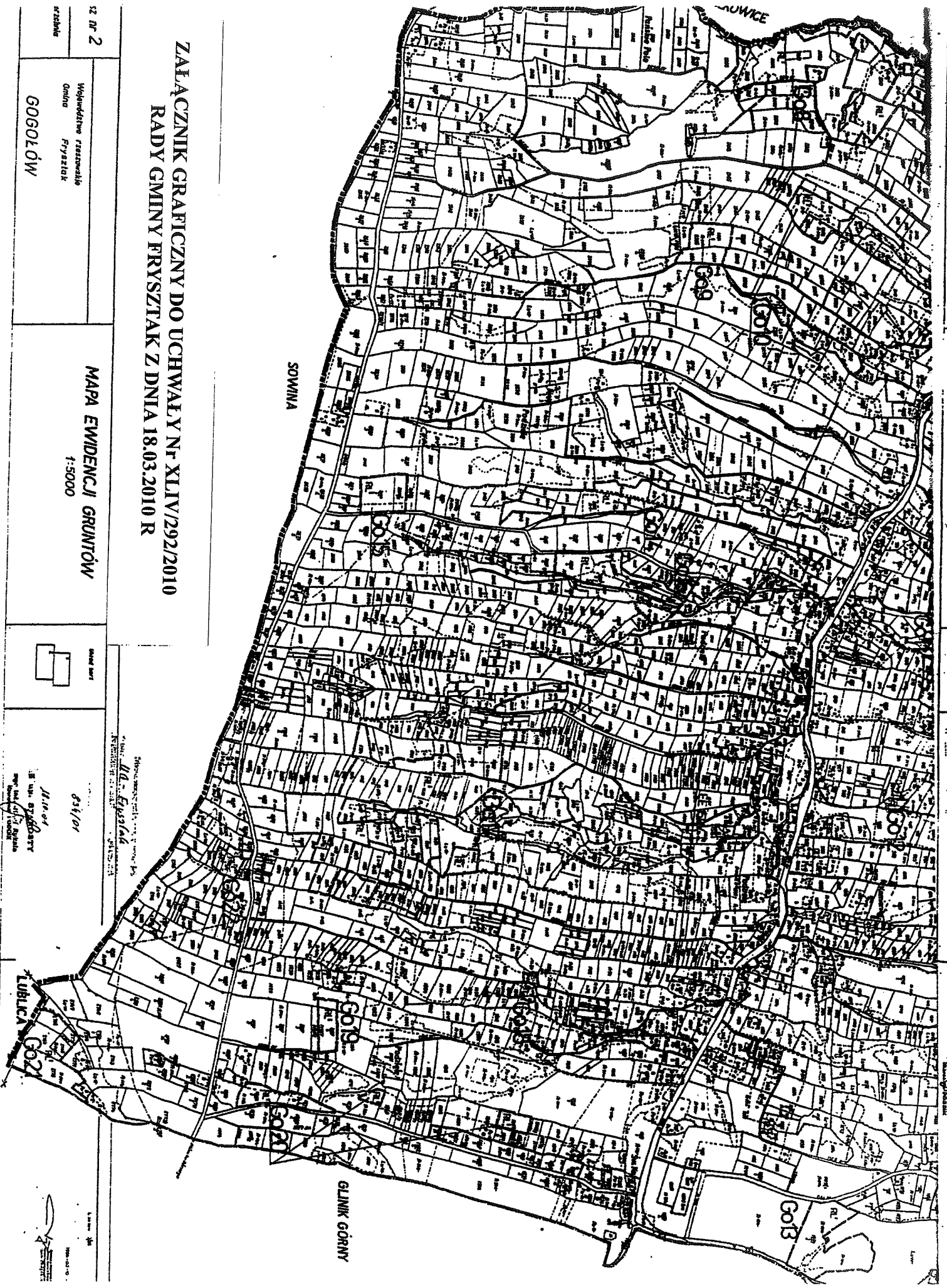
G00G0L0W

MAPA EWIDENCJI GRUNTÓW

1:5000

ZALĄCZNIK GRAFICZNY DO UCHWAŁY Nr XLIV/292/2010

RADY GMINY FRYSZLAK Z DNIA 18.03.2010 R



ZALĄCZNIK GRAFICZNY DO UCHWAŁY Nr XLIV/292/2010
 RADY GMINY FRYSZTAK Z DNIA 18.03.2010 R

MAPA EVIDENCJI GRUNTÓW

1:5000

12 Nr 2

Arzabka

Wydział Geodezji i Kartografii
 Gmina Frysztaek

GOGOLÓW

Mapa ewidencyjna, stan na 18.03.2010 r.
 Wzrost: 1:5000
 Projekt: 11.03.2010

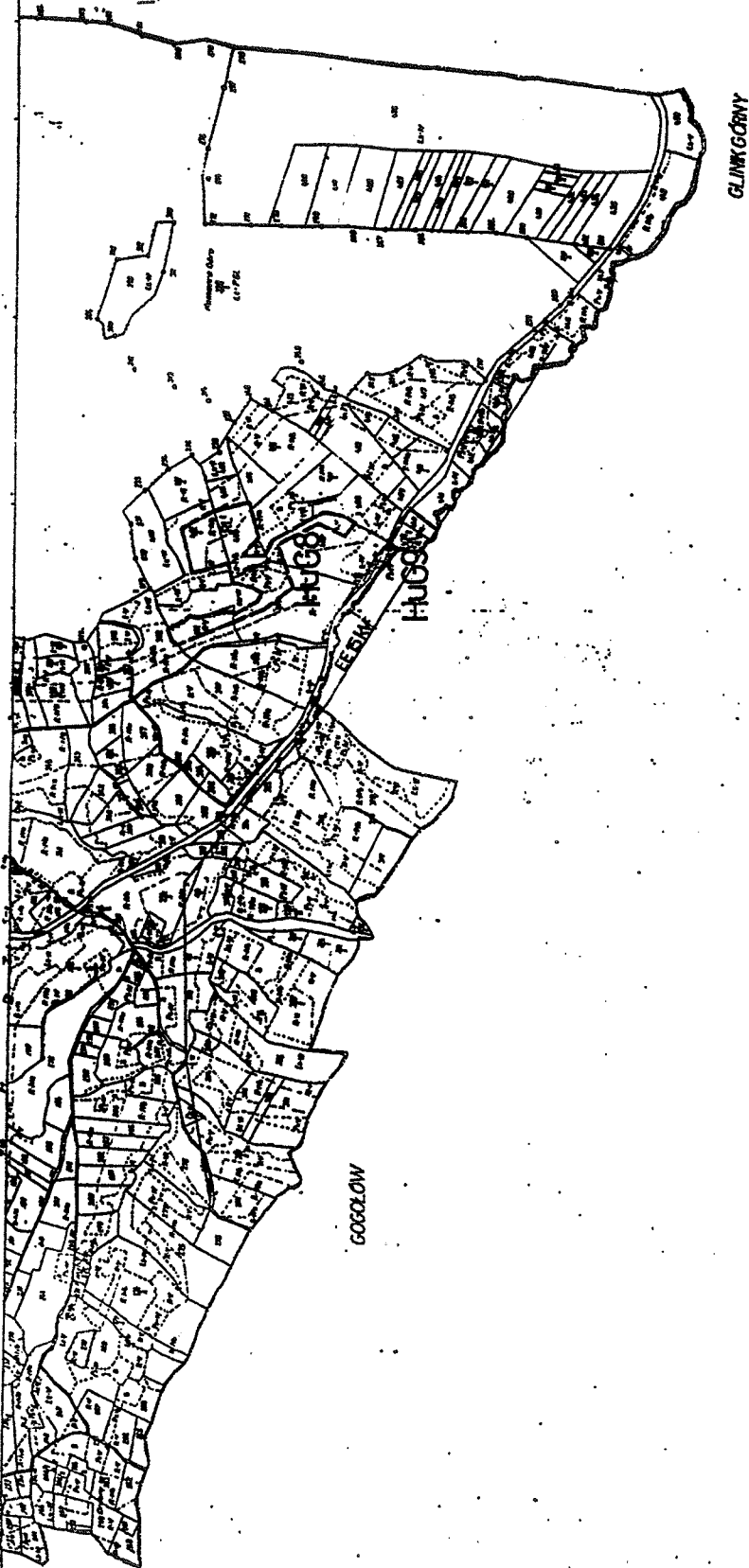
03/101

11.03.10
 J. W. G. G. G.

LUBILCA
 G02

GLINIK GÓRNY

G03



MAPA EWIDENCJI GRUNTÓW

1:5000

Województwo mazowieckie

powiat Frysztoń

MIĘDZYSIECZE
HUTA GOGOLOWSKA

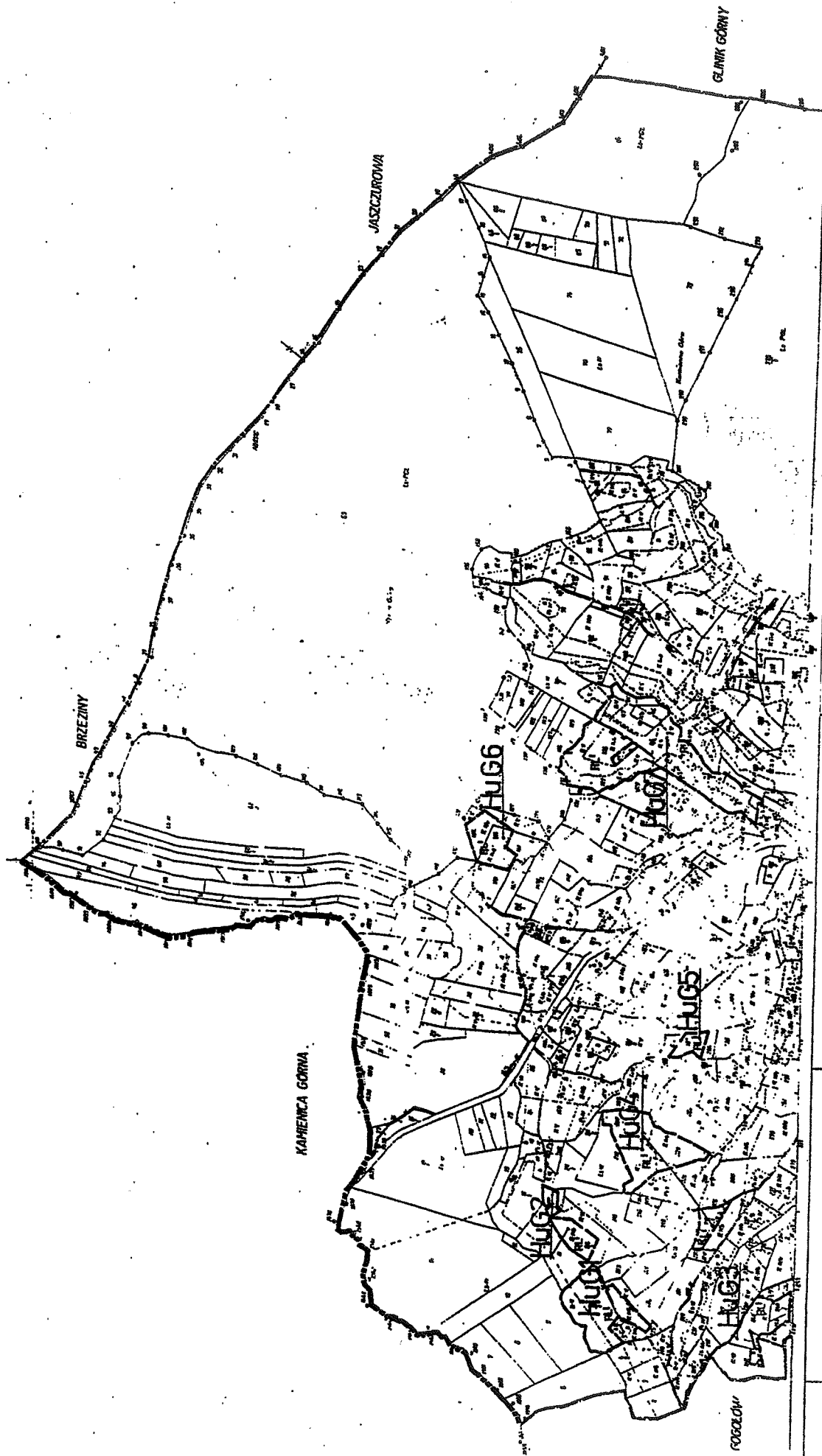
arkusz 2

numeracja

ul. 18.03.2010 R

18.03.2010 R

ZALĄCZNIK GRAFICZNY DO UCHWAŁY Nr XLIV/292/2010
RADY GMINY FRYSZTAK Z DNIA 18.03.2010 R



Arkusz 1

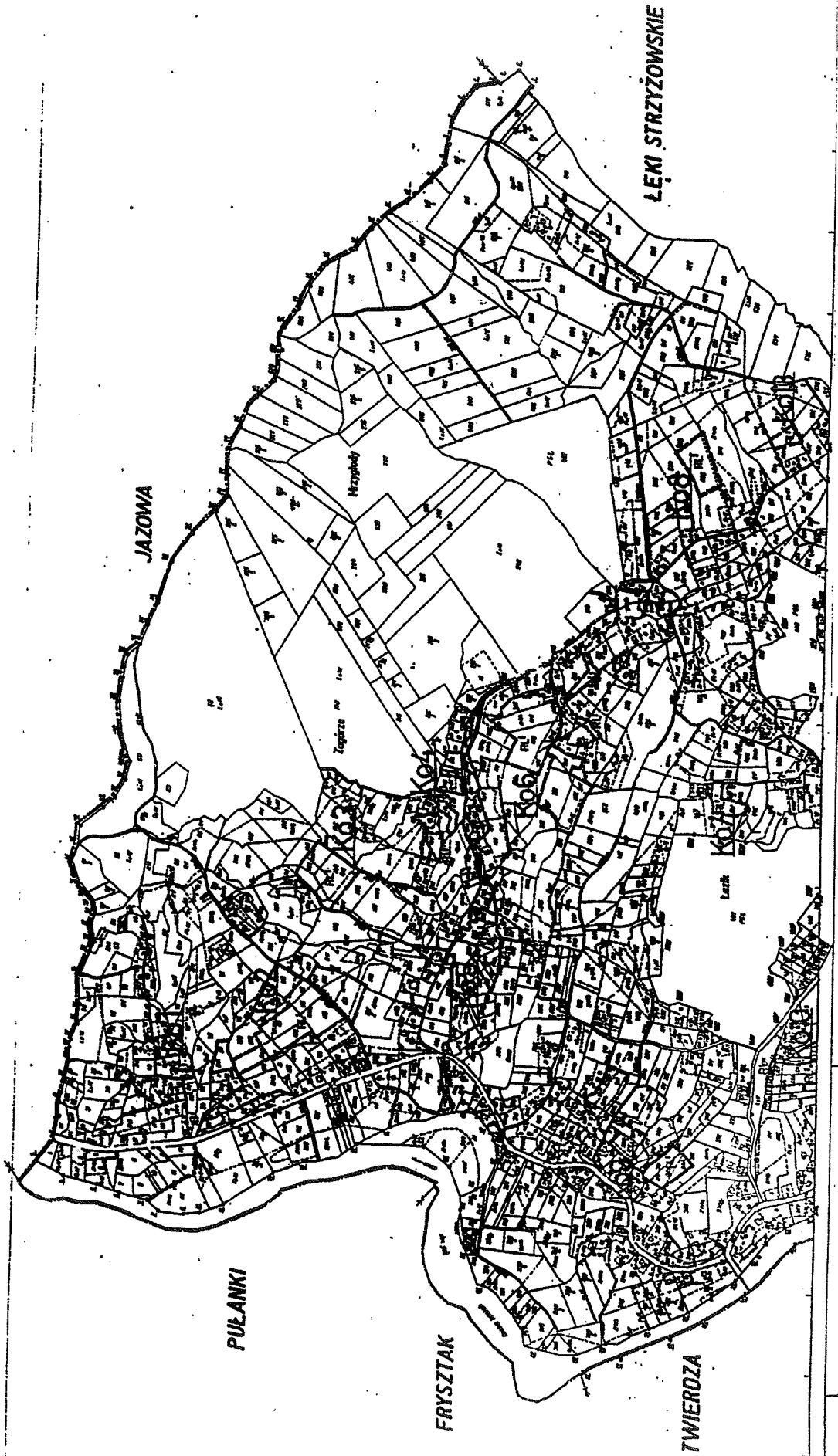
Podziałka:
strona
miej

Reprezentacja: *osobistego*
Gmina: Frysztok
miej: HUTA GOGOŁOWSKA

MAPA EWIDENCJI GRUNTÓW

1:5000

ZALĄCZNIK GRAFICZNY DO UCHWAŁY Nr XLIV/292/2010
RADY GMINY FRYSZTAK Z DNIA 18.03.2010 R



USZ nr 1
 urządzenie

Województwo rzeszowskie
 Gmina Frysztak
 Wsieć KORY F

MAPA EWIDENCJI GRUNTÓW
 1:5000

ZALĄCZNIK GRAFICZNY DO UCHWAŁY Nr XLIV/292/2010
 RADY GMINY FRYSZTAK Z DNIA 18.03.2010 R



ŁĘKI STRZYŻÓWSKIE

TWIERDZA

KUSZ nr 2

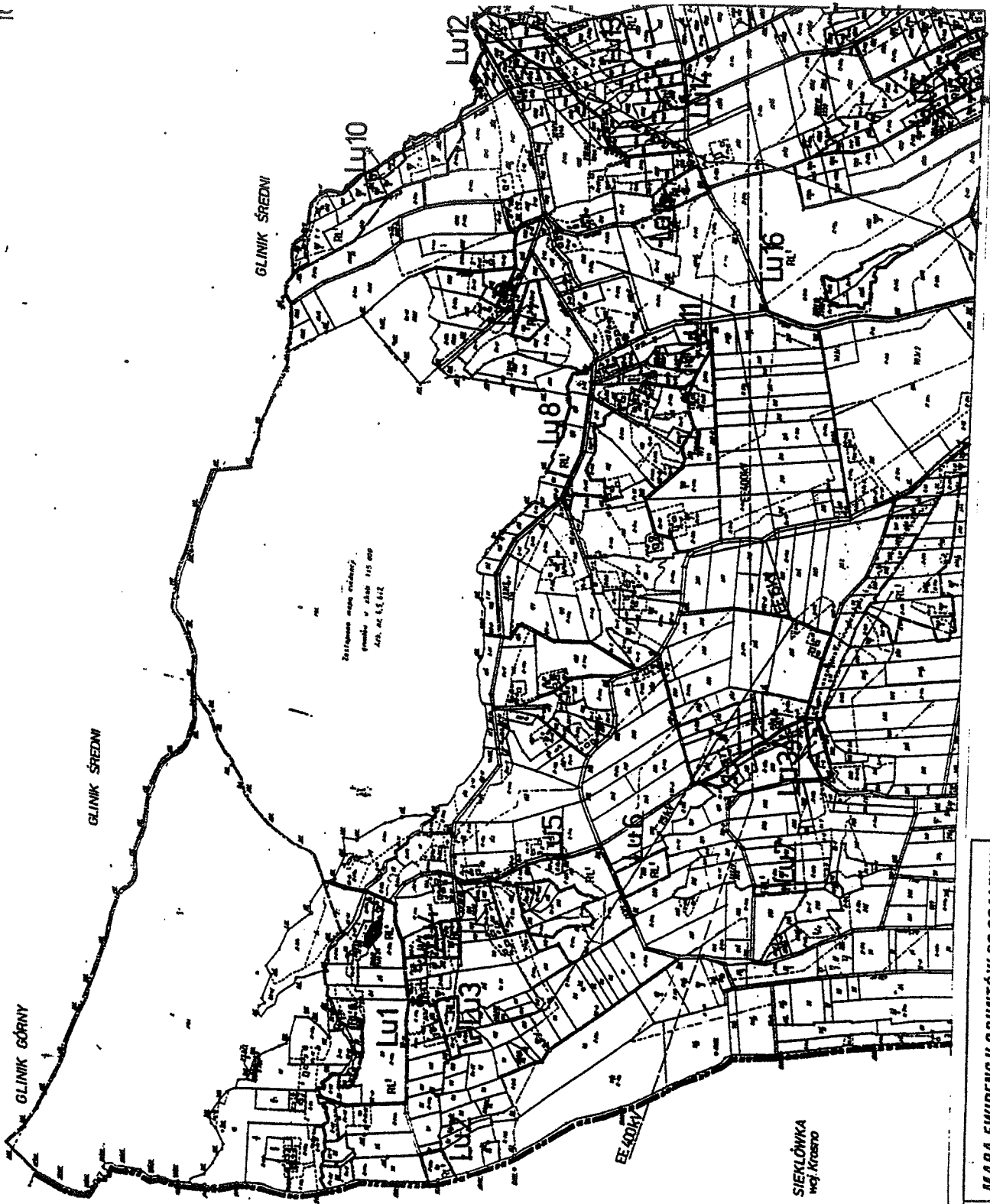
owierzone

Województwo **kraszowskie**
Gmina **Frysztak**
Właś **KOBYLE**

MAPA EWIDENCJI GRUNTÓW

1:5000

ZALĄCZNIK GRAFICZNY DO UCHWAŁY Nr XLIV/292/2010
RADY GMINY FRYSZTAK Z DNIA 18.03.2010 R



MAPA EWIDENCJI GRUNTÓW PO SCALENIU

1:5000

Spisano na podstawie danych z dnia 15.03.2010
 w roku 1879
 Skala graficzna uzupełniona przez pomiar na terenie pod nazwą "WOLIN"
 w Brzostku.

Rajonowe Urządzenie
 Gminne
 Frysztak
 ul. **LUBLA**

**ZAŁĄCZNIK GRAFICZNY DO UCHWAŁY Nr XLIV/292/2010
 RADY GMINY FRYSZTAK Z DNIA 18.03.2010 R**



**ZALĄCZNIK GRAFICZNY DO UCHWAŁY Nr XLIV/292/2010
RADY GMINY FRYSZTAK Z DNIA 18.03.2010 R**

MAPA EWIDENCJI GRUNTÓW PO SCALENIU
1:5000
Opierzona na podstawie planimetrii mapy skali 1:2000
z roku 1976
Stanła zgodnie z przepisami prawa państwa pod literą "g" ustawy w sprawie
w Rozdziale.

Współredaktor
Gminie
wójt
LUJELA



MAPA EWIDENCJI GRUNTÓW PO SCALENIU

1:5000

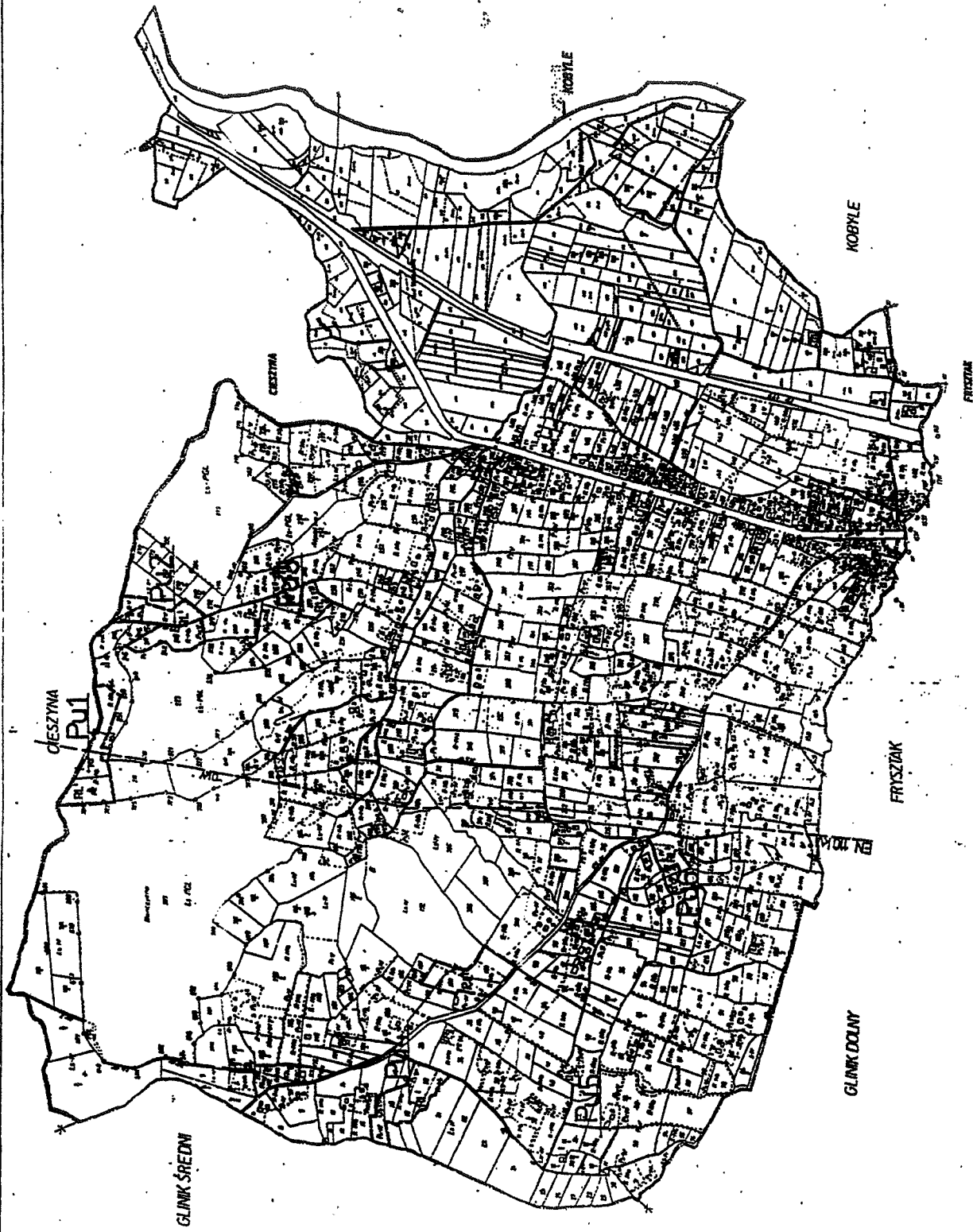
Sporzędkana na podstawie planów sytuacyjnych w skali 1:2000
w roku 1999
Stożka granic: przygotowała grupa techników pod kier. podop. 408100
w Warszawie.

ZALĄCZNIK GRAFICZNY DO UCHWAŁY Nr XLIV/292/2010
RADY GMINY FRYSZTAK Z DNIA 18.03.2010 R

rys. 3

Wydział Geodezji
Fryszak
LUBLA

obrazek:
data:
si



ZALĄCZNIK GRAFICZNY DO UCHWAŁY Nr XLIV/292/2010
 RADY GMINY FRYSZTAK Z DNIA 18.03.2010 R

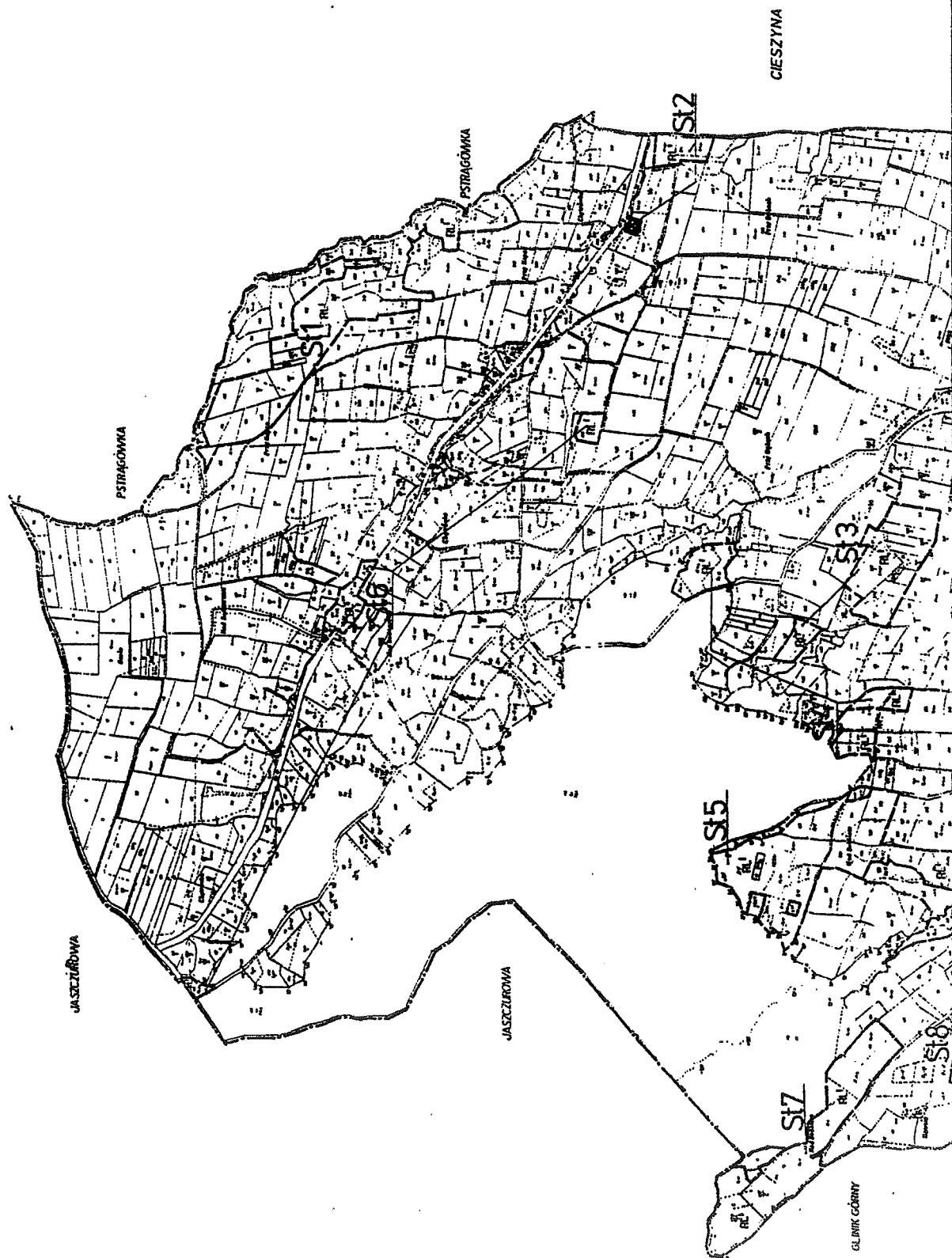
MAPA EWIDENCJI GRUNTÓW
 1:5000

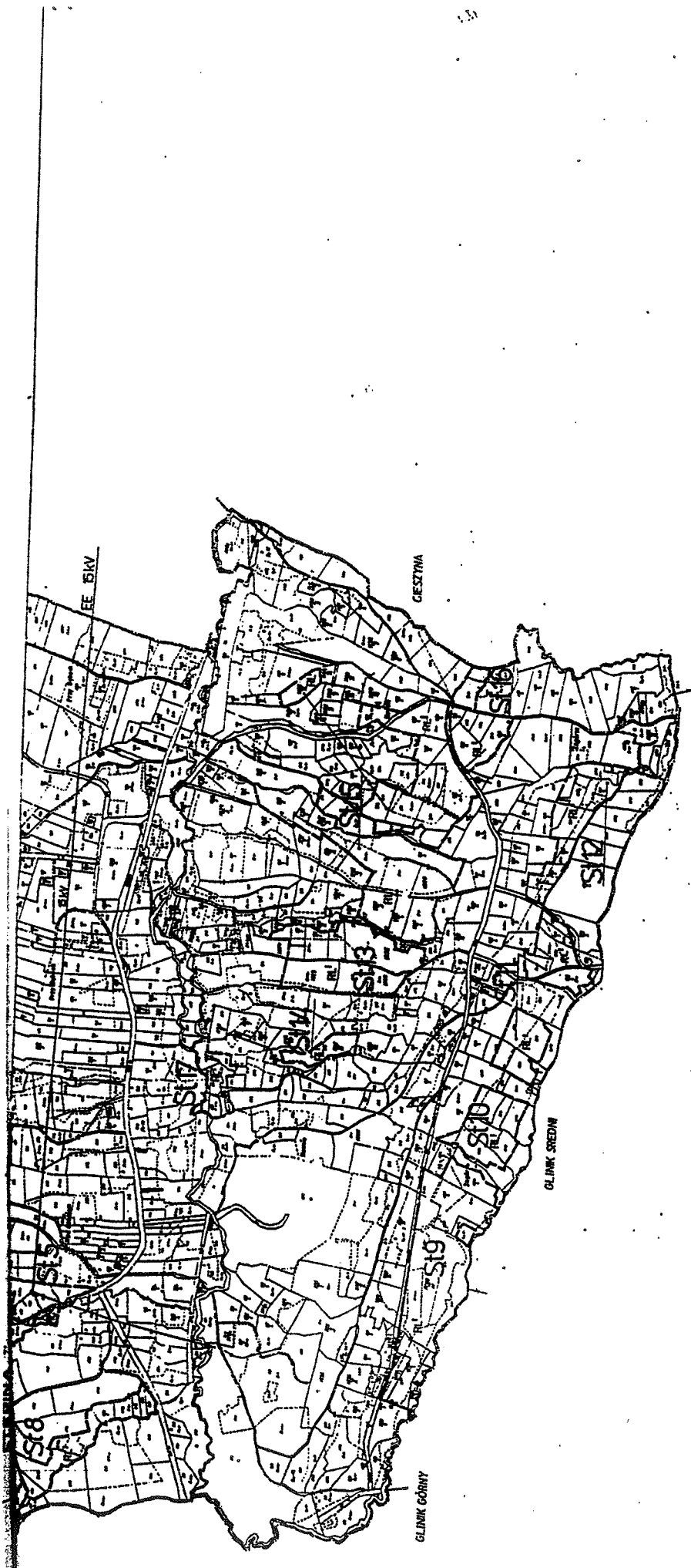
Województwo pomorskie
 Powiat Frysztok
 Gmina PULAŃKI

1000

1000

ZALĄCZNIK GRAFICZNY DO UCHWAŁY Nr XLIV/292/2010
RADY GMINY FRYSZTAK Z DNIA 18.03.2010 R





**ZALĄCZNIK GRAFICZNY DO UCHWAŁY Nr XLIV/292/2010
RADY GMINY FRYSZTAK Z DNIA 18.03.2010 R**

MAPA EWIDENCJI GRUNTÓW

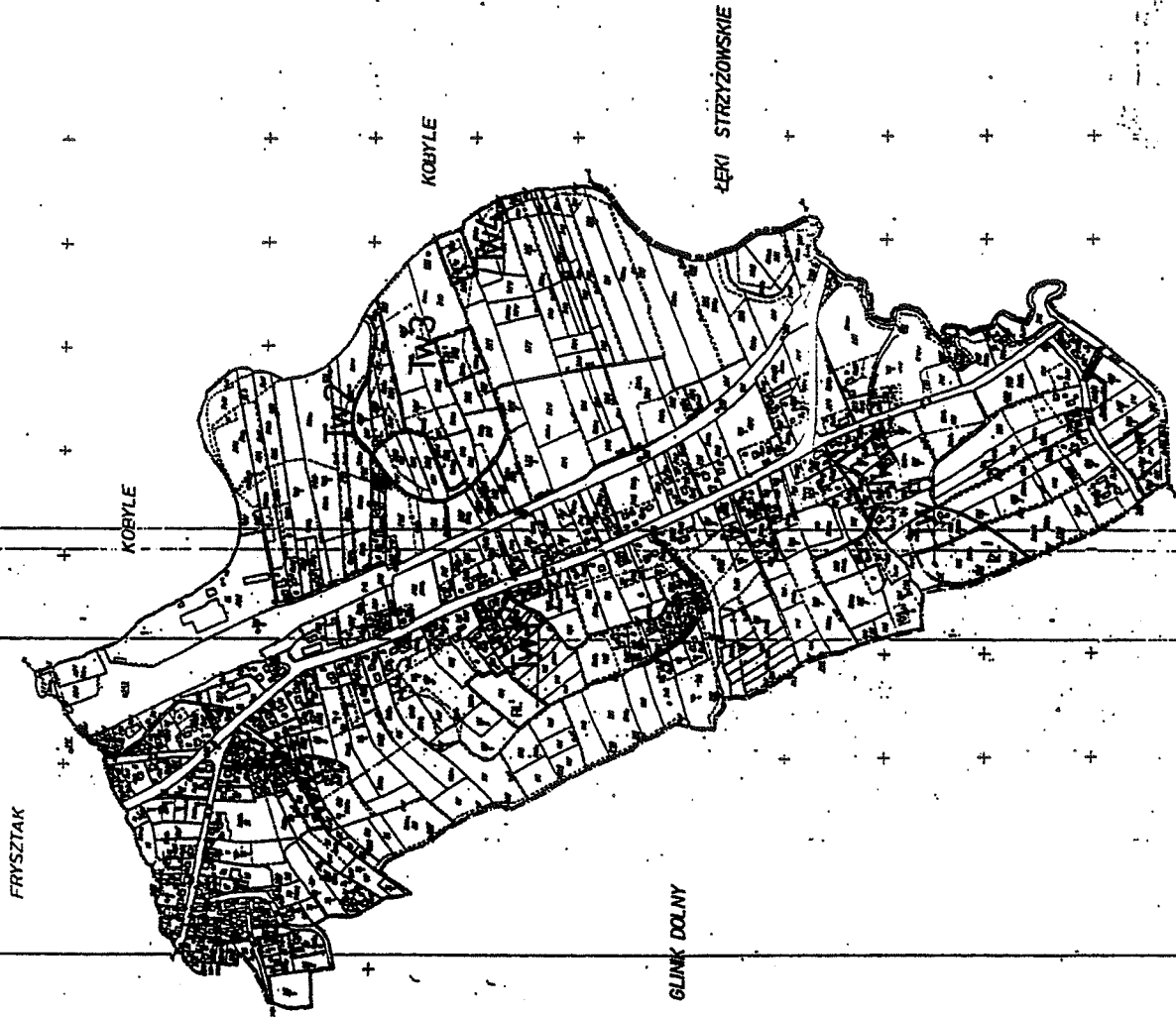
1:5000

Województwo rozstrzebie
Gmina Frysztak

STEFANA

152 nr 2

terytoriale



MAPA EWIDENCJI GRUNTÓW

1:5000

1/052

Wydział Geodezji
Frysztok

ZALĄCZNIK GRAFICZNY DO UCHWAŁY Nr XLIV/292/2010
RADY GMINY FRYSZTAK Z DNIA 18.03.2010 R



ZALĄCZNIK GRAFICZNY DO UCHWAŁY Nr XLIV/292/2010
RADY GMINY FRYSZTAK Z DNIA 18.03.2010 R

MAPA EWIDENCJI GRUNTÓW
1:5000

KUSZ nr	Województwo	razowskie
	Gmina	Frysztak
Wierzechno	Wiesć	WIDACZ