

Rada Gminy Frysztak
38-130 Frysztak
ul. Księdza Blajera 20
woj. podkarpackie

**UCHWAŁA Nr XLIV/291/2010
RADY GMINY FRYSZTAK
z dnia 18 marca 2010 r.**

w sprawie przystąpienia do sporządzenia zmiany miejscowego planu zagospodarowania przestrzennego w Gminie Frysztak Nr 1/97 z dnia 30 kwietnia 1997 r.

Działając na podstawie art. 18 ust. 2 pkt 5 ustawy z dnia 8 marca 1990 r. o samorządzie gminnym (tekst jednolity: Dz.U. z 2001 r. Nr 142, poz. 1591 z późniejszymi zmianami) oraz art. 14 ust. 1, 2 i 4 ustawy z dnia 27 marca 2003 r. o planowaniu i zagospodarowaniu przestrzennym (Dz. U. z 2003 r. Nr 80, poz. 717 z późniejszymi zmianami.).

Rada Gminy Frysztak uchwala co następuje:

§ 1

1. Przystąpić do sporządzenia zmiany miejscowego planu zagospodarowania przestrzennego Gminy Frysztak Nr 1/97 (tereny zalesień), uchwalonego Uchwałą Rady Gminy we Frysztaku Nr XXIV/153/97 z dnia 30 kwietnia 1997 r.
2. Granice obszaru objętego projektem planu przedstawia załącznik graficzny, stanowiący integralną część uchwały.

§ 2

Wykonanie uchwały zleca się Wójtowi Gminy Frysztak.

§3

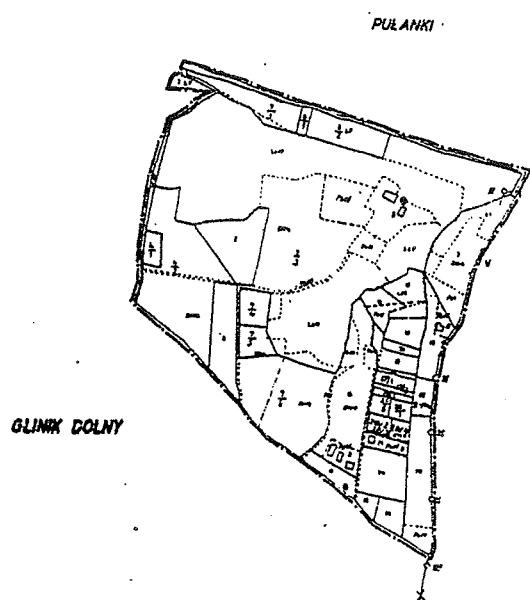
Uchwała wchodzi w życie z dniem podjęcia.

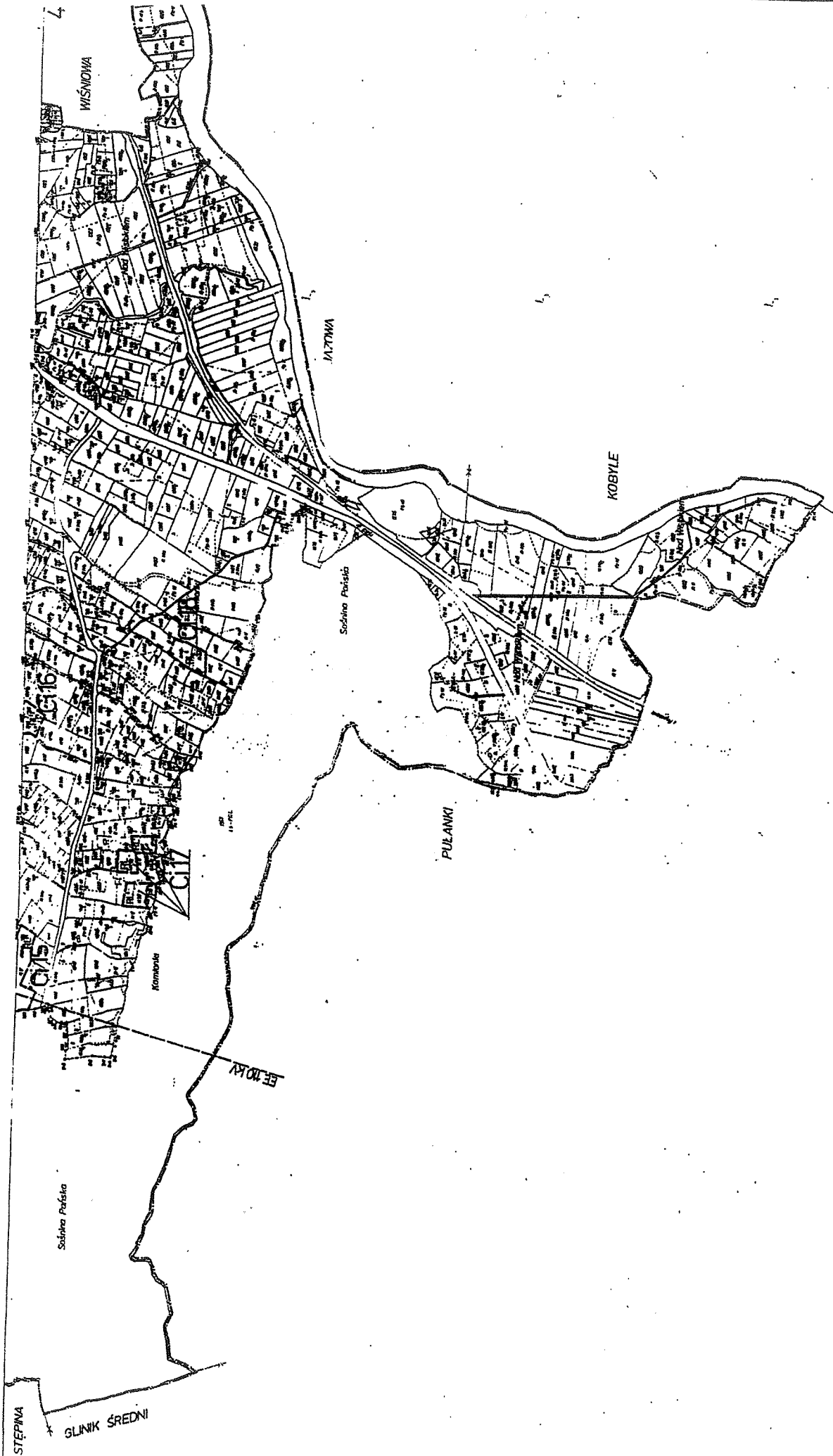
PRZEWODNICZĄCY RADY

mgr Stanisław Armata

RADA PRAWNY
mgr Jerzy Koczot

**ZAŁĄCZNIK GRAFICZNY DO UCHWAŁY Nr XLIV/291/2010
RADY GMINY FRYSZTAK Z DNIA 18.03.2010 R**

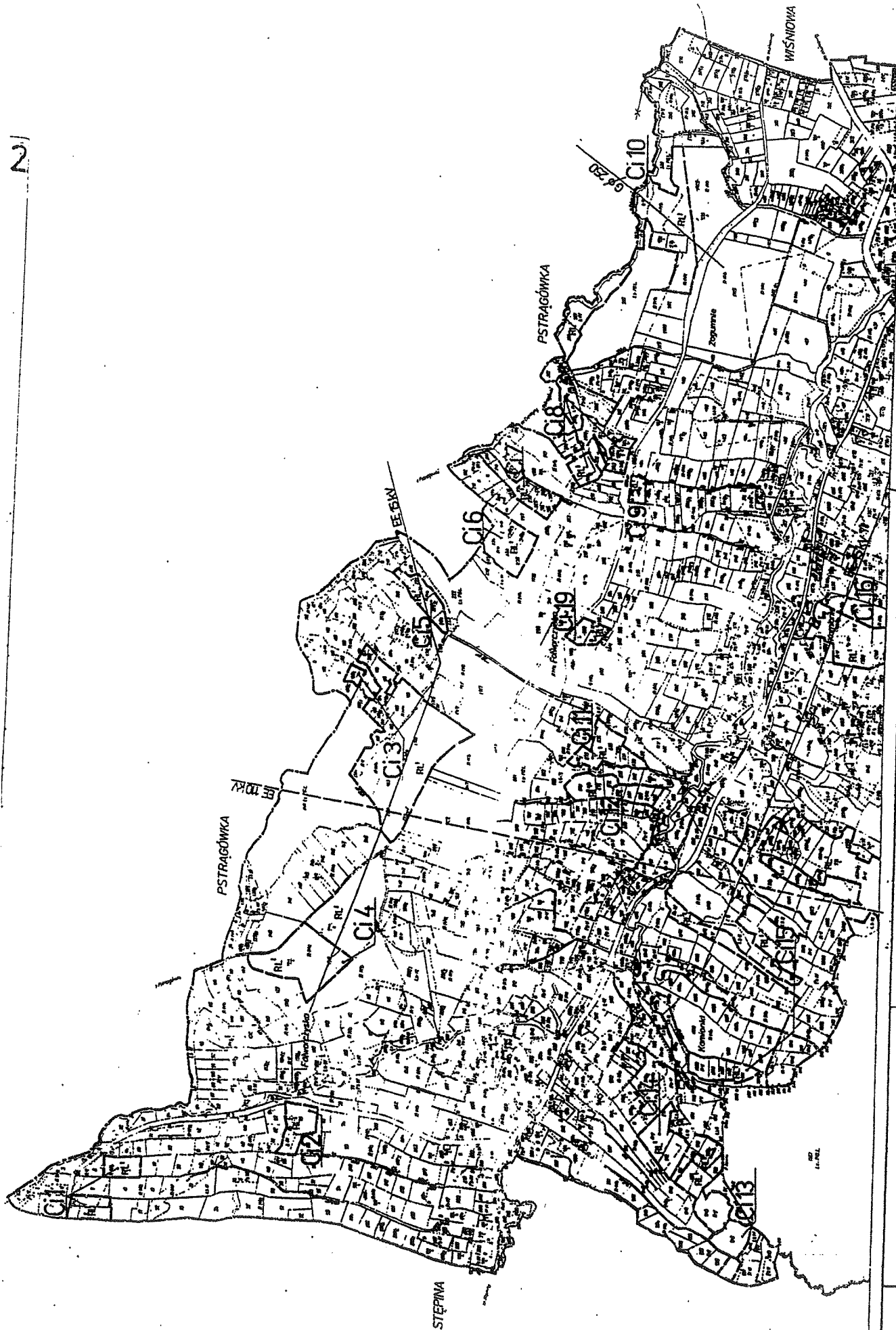




ZALĄCZNIK GRAFICZNY DO UCHWAŁY Nr XLIV/291/2010
 RADY GMINY FRYSZTAK Z DNIA 18.03.2010 R

MAPA EWIDENCJI GRUNTÓW
 1:5000

ŁĄCZNIK
 Wyodrębnienie nieruchomości



ZALĄCZNIK GRAFICZNY DO UCHWAŁY Nr XLIV/291/2010
 RADY GMINY FRYSZTAK Z DNIA 18.03.2010 R

MAPA EWIDENCJI GRUNTÓW
 1:5000

Wydział Geodezji i Kartografii
 Gmina Frysztak
 ul. CIESZYŃSKA

ISSZ 1

data:

ZALĄCZNIK GRAFICZNY DO UCHWAŁY N° XLIV/291/2010
RADY GMINY FRYSZTAK Z DNIA 18.03.2010 R

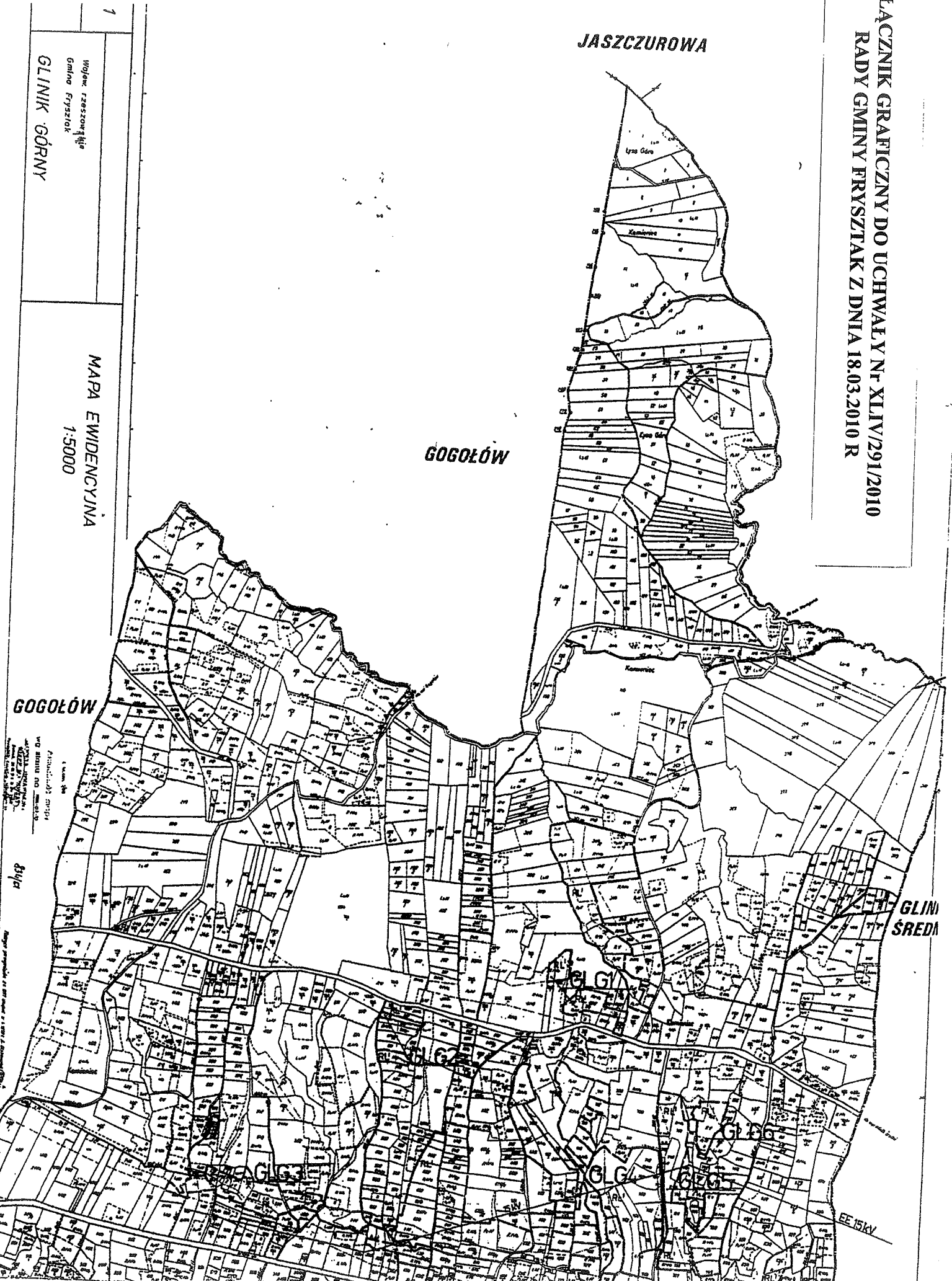
JASZCZUROWA

MÓŁOGÓW

MÓŁOGÓW

GLINA ŚREDNIA

EE 15KV



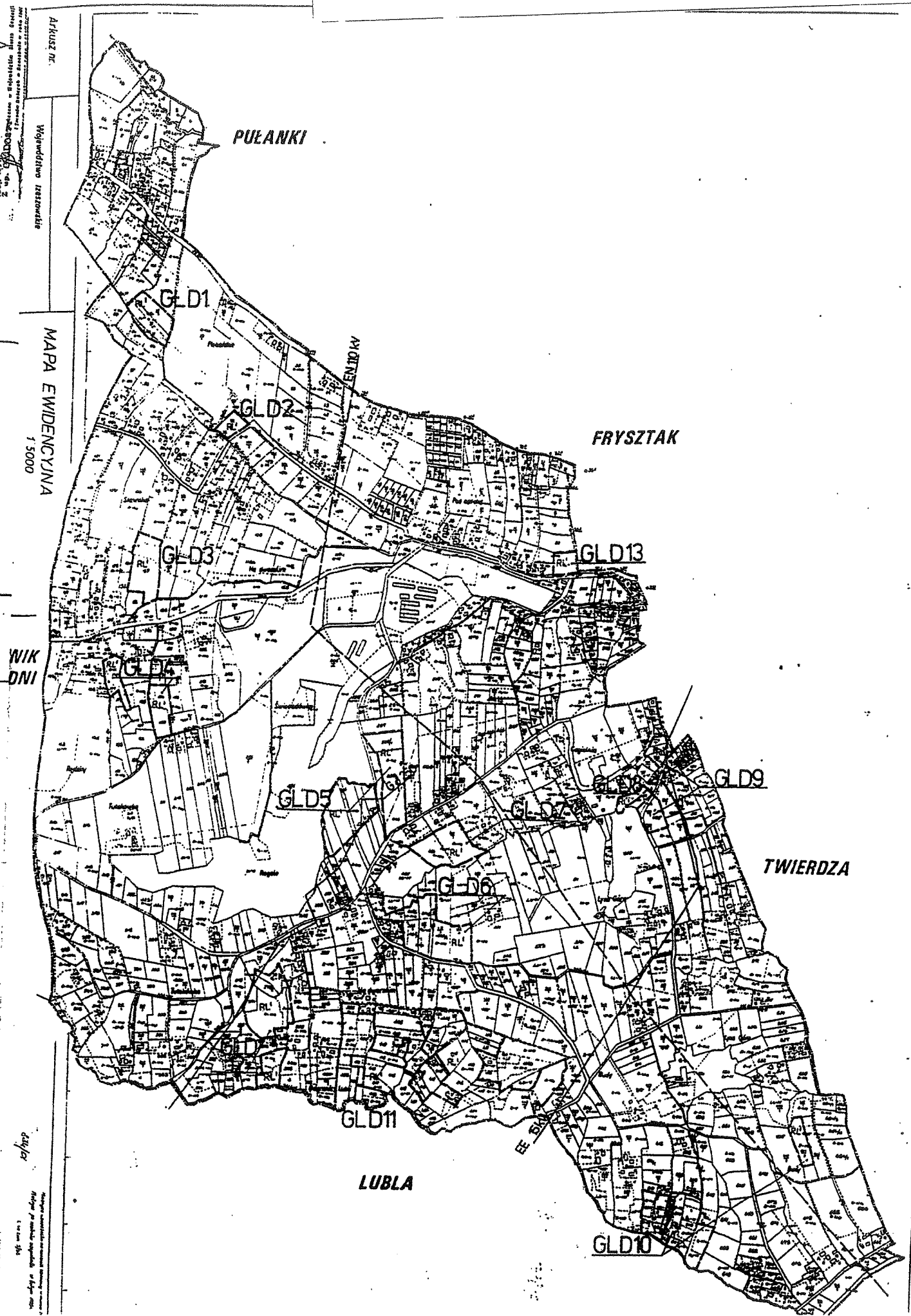
1

województwo łódzkie
gmina Frysztak
GLINIK GÓRNY

MAPA EWIDENCYJNA
1:5000

Archiwizacja mapy
wg stanu na 2010 r.
GMINA FRYSZTAK
ul. Rynek 10
37-000 Frysztak
tel. 77 45 10 000
fax 77 45 10 001
e-mail: biuro@gmina-frysztak.pl

ZALĄCZNIK GRAFICZNY DO UCHWAŁY Nr XLIV/291/2010
RADY GMINY FRYSZTAK Z DNIA 18.03.2010 R

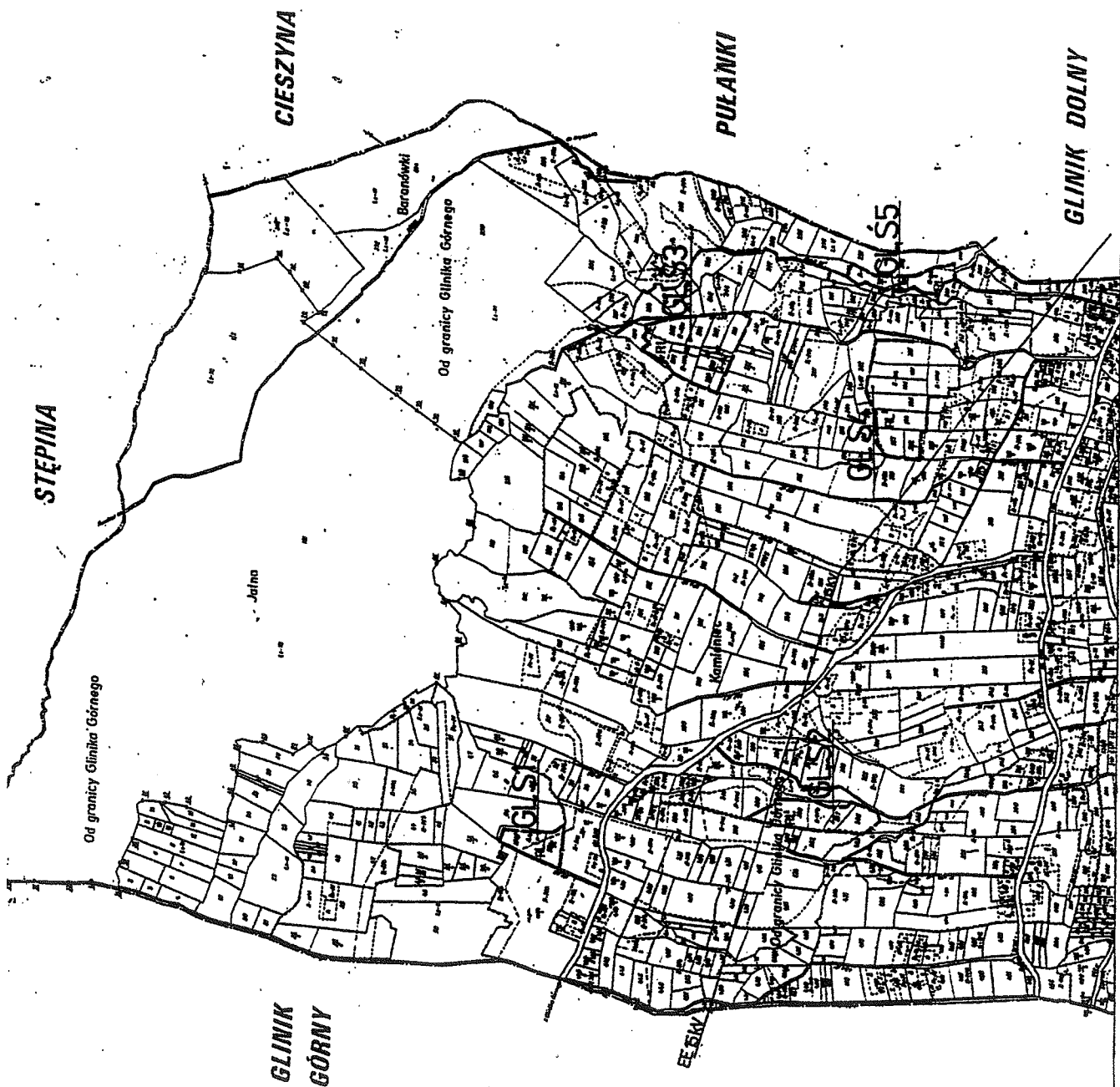


Arkusz nr.
Miejscowość i powiat

MAPA EWIDENCYJNA
1:5000

WIK
DNI

Wykonanie:
Miejscowość i powiat



MAPA EWIDENCJI GRUNTÓW

1:5000

Województwo łódzkie

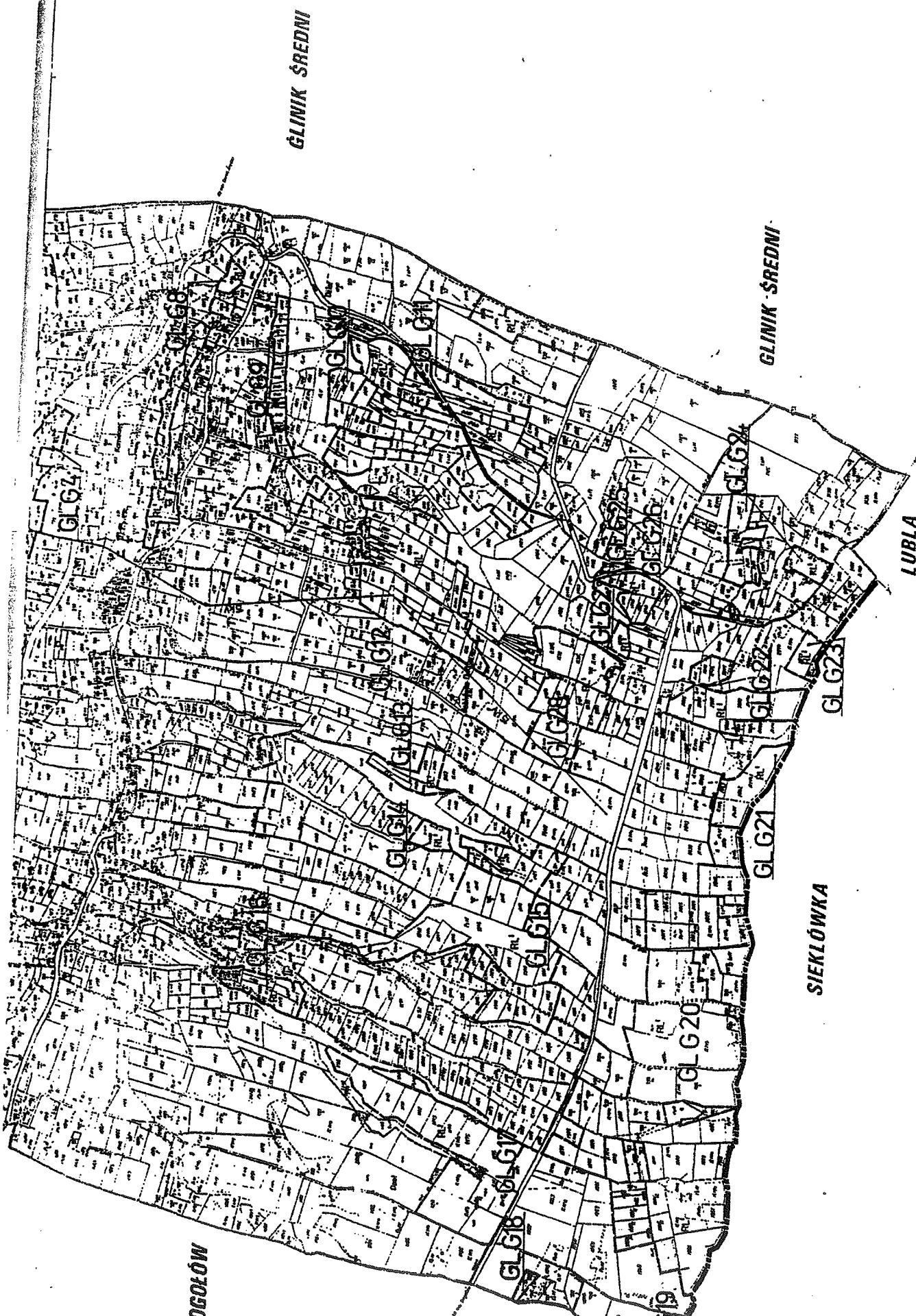
Gmina Frysztak

Wies GLINIK ŚREDNI

ASZ nr 1

Archiwum

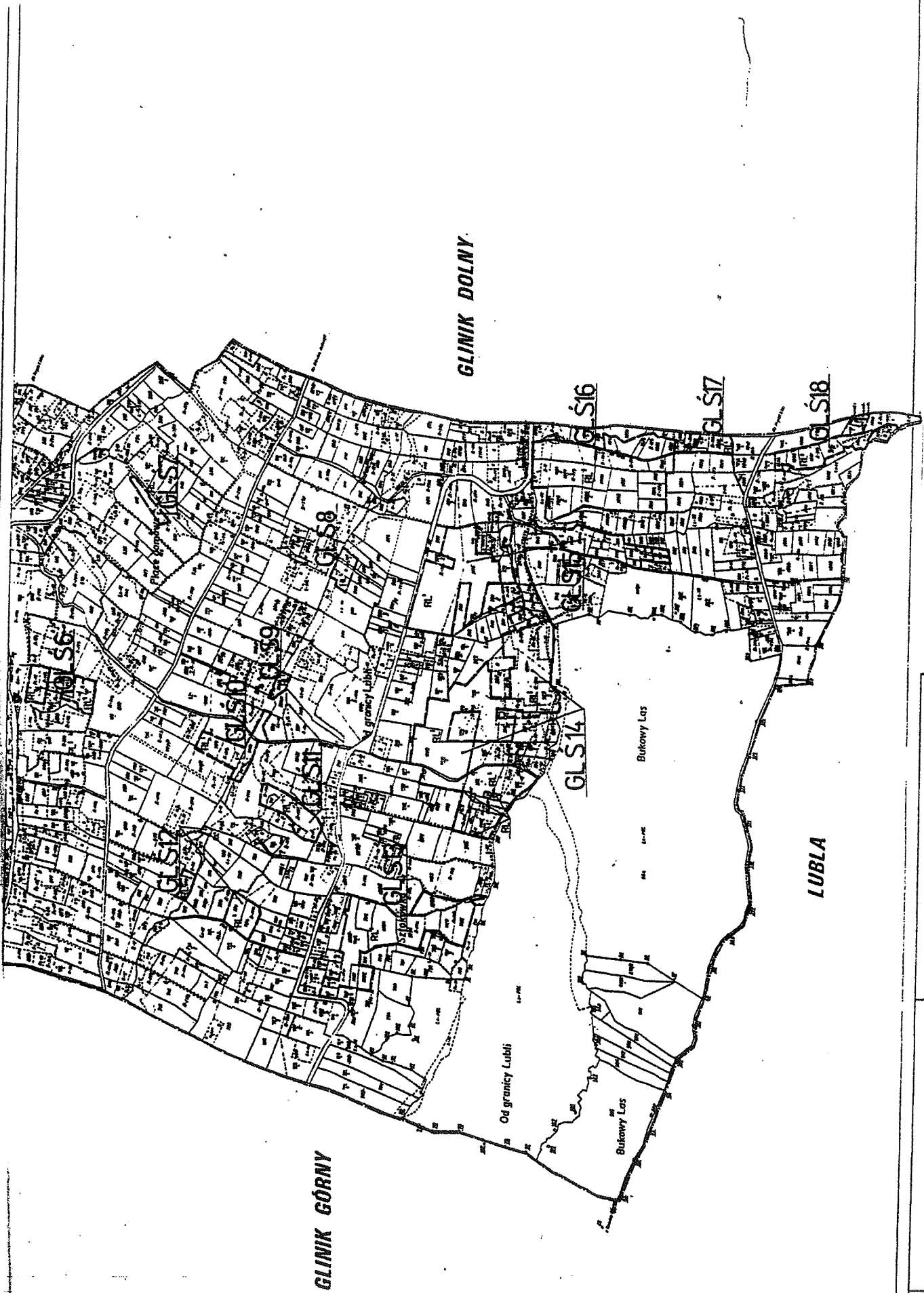
ZALĄCZNIK GRAFICZNY DO UCHWAŁY Nr XLIV/291/2010
RADY GMINY FRYSZTAK Z DNIA 18.03.2010 R



Województwo zachodniopomorskie
 Gmina Frysztak
 wieś GLINIK GÓRNY

MAPA EWIDENCYJNA
 1:5000

ZAŁĄCZNIK GRAFICZNY DO UCHWAŁY Nr XLIV/291/2010
 RADY GMINY FRYSZTAK Z DNIA 18.03.2010 R



GLINIK GÓRNY

GLINIK DOLNY

LUBLA

ŁUSZ nr 2

owierczone

Województwo łódzkie

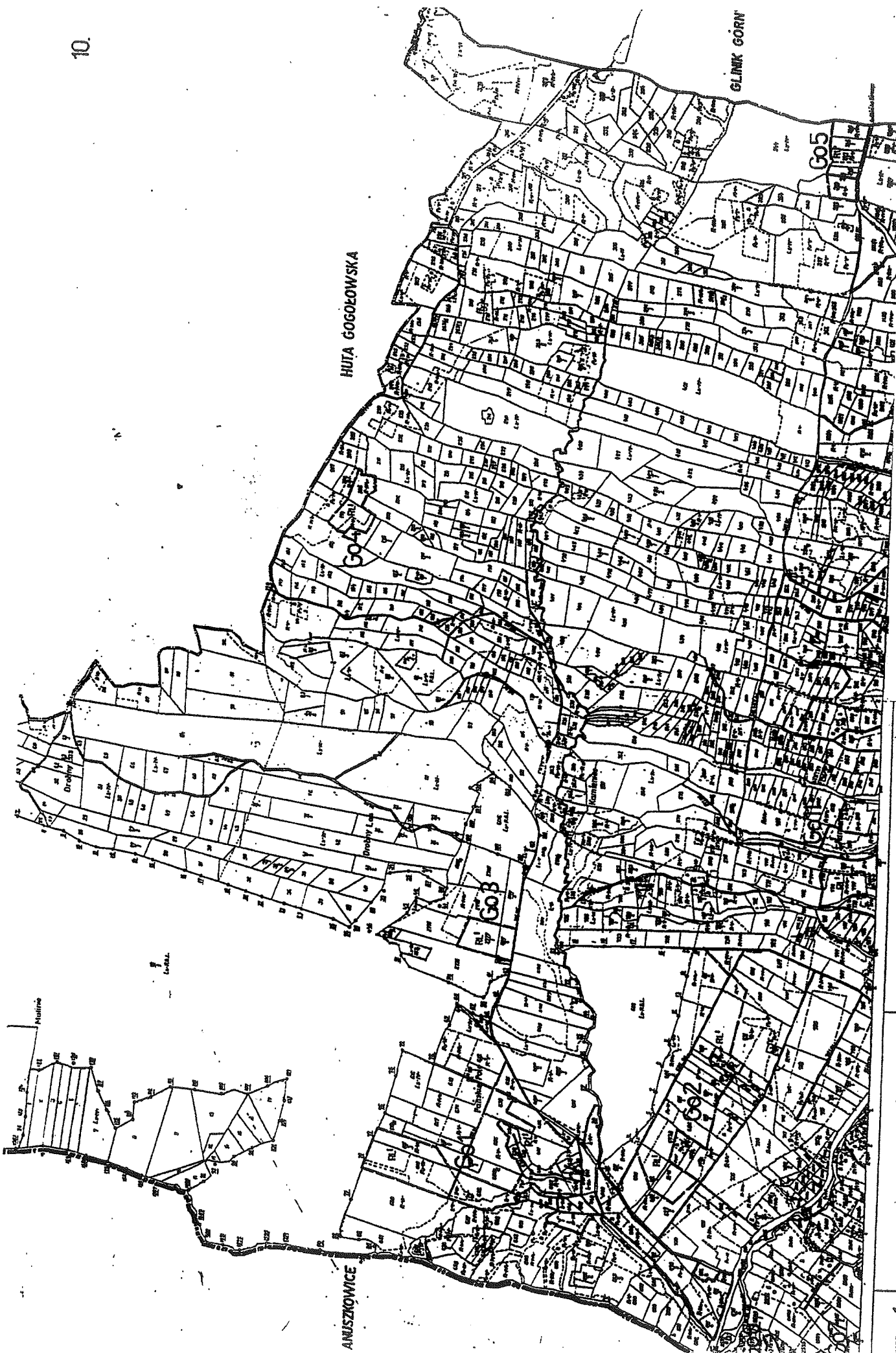
Gmina Fryszak

Wies **GLINIK ŚREDNI**

MAPA EWIDENCJI GRUNTÓW

1:5000

**ZALĄCZNIK GRAFICZNY DO UCHWAŁY Nr XLIV/291/2010
RADY GMINY FRYSZAK Z DNIA 18.03.2010 R**



LIŚCIE NR 1

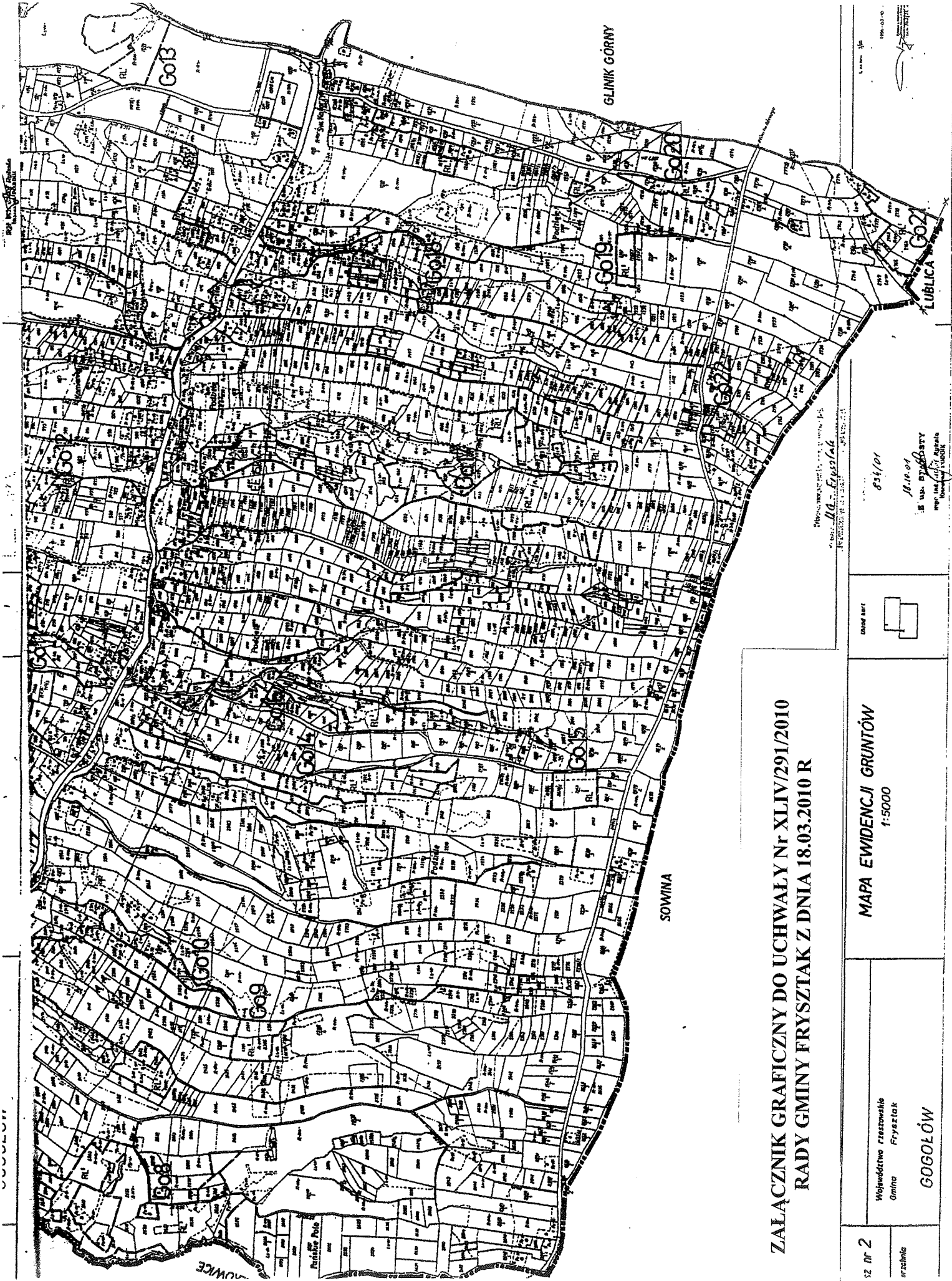
Województwo rozszereżone
Gmina Frysztak

GOGOŁÓW

MAPA EWIDENCJI GRUNTÓW

1:5000

ZALĄCZNIK GRAFICZNY DO UCHWAŁY NR XLIV/291/2010
RADY GMINY FRYSZTAK Z DNIA 18.03.2010 R



**ZALĄCZNIK GRAFICZNY DO UCHWAŁY Nr XLIV/291/2010
RADY GMINY FRYSZTAK Z DNIA 18.03.2010 R**

52 nr 2

Województwo rzeszowskie
Gmina Frysztak

GOGOLÓW

MAPA EWIDENCJI GRUNTÓW

1:5000

data kart

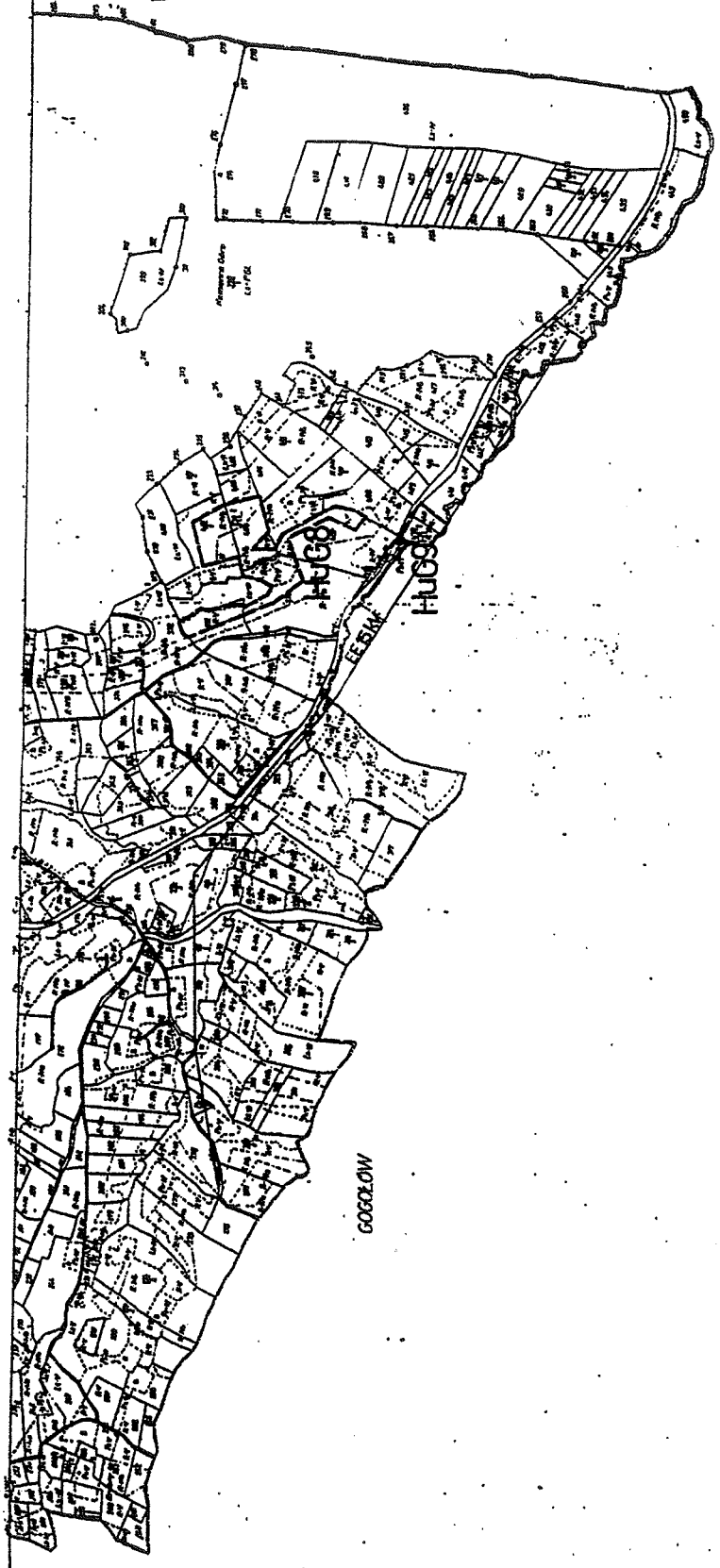


634/01

18.10.07
M. S. STANISZAK
Kierownik Urzędu Gminy Frysztak

Wykonanie mapy: M. S. Staniszak
Data: 18.10.07

Mapa Gogolowska 1:5000

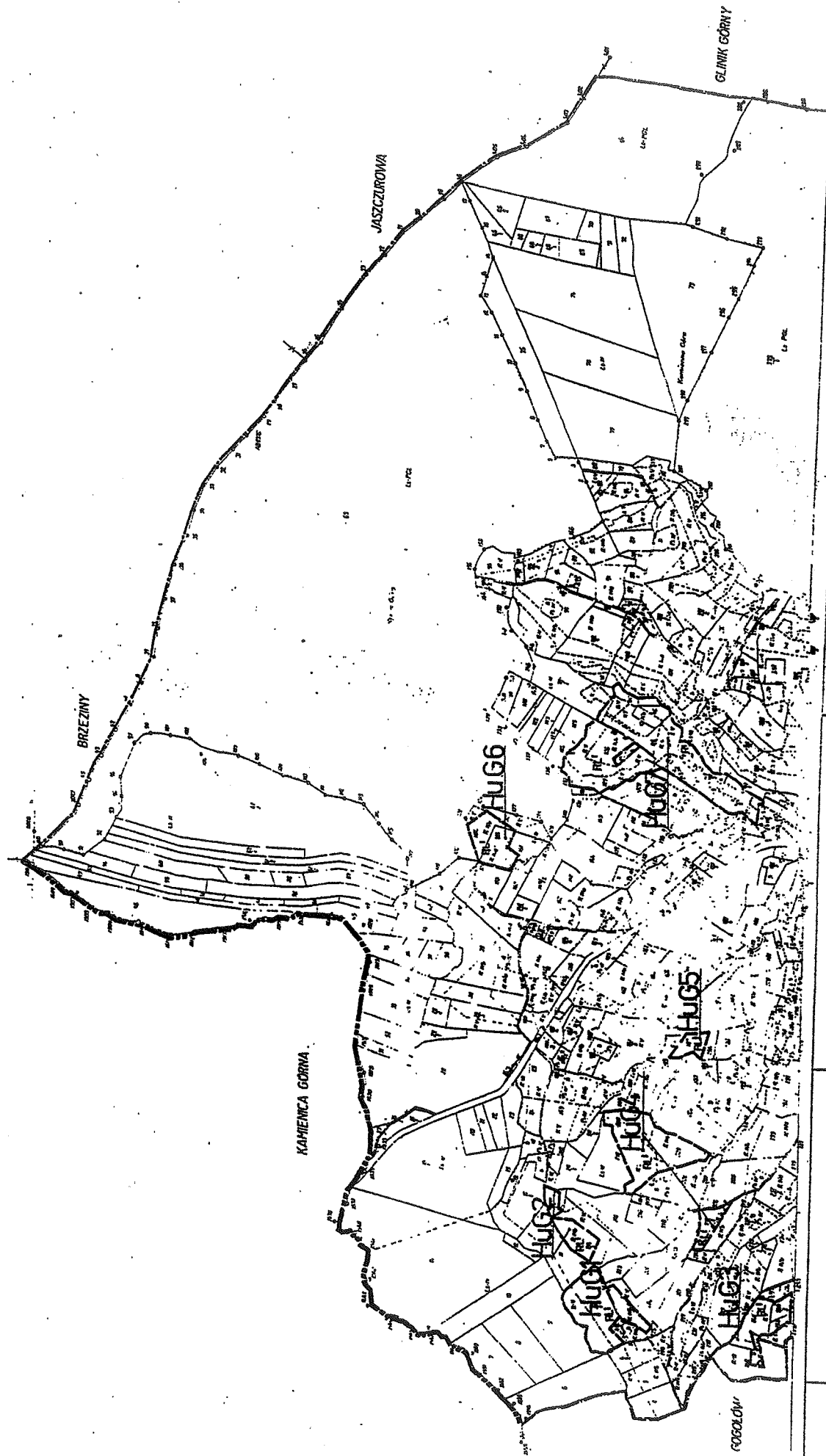


GLINKI GÓRNY

GOGÓŁÓW

**ZALĄCZNIK GRAFICZNY DO UCHWAŁY Nr XLIV/291/2010
RADY GMINY FRYSZTAK Z DNIA 18.03.2010 R**

arkusz 2	MAPA EWIDENCJI GRUNTÓW
wydruk z ewidencji gruntów	1:5000
Gmina Frysztok	HUTA GOGÓŁOWSKA



Arkusz 1

Przebieganie
ulicy
nr 1

Współrzędne
ulicy
nr 1
HUTA GOGOŁOWSKA

MAPA EWIDENCJI GRUNTÓW

1:5000



linia granicy

ZALĄCZNIK GRAFICZNY DO UCHWAŁY Nr XLIV/291/2010
RADY GMINY FRYSZTAK Z DNIA 18.03.2010 R



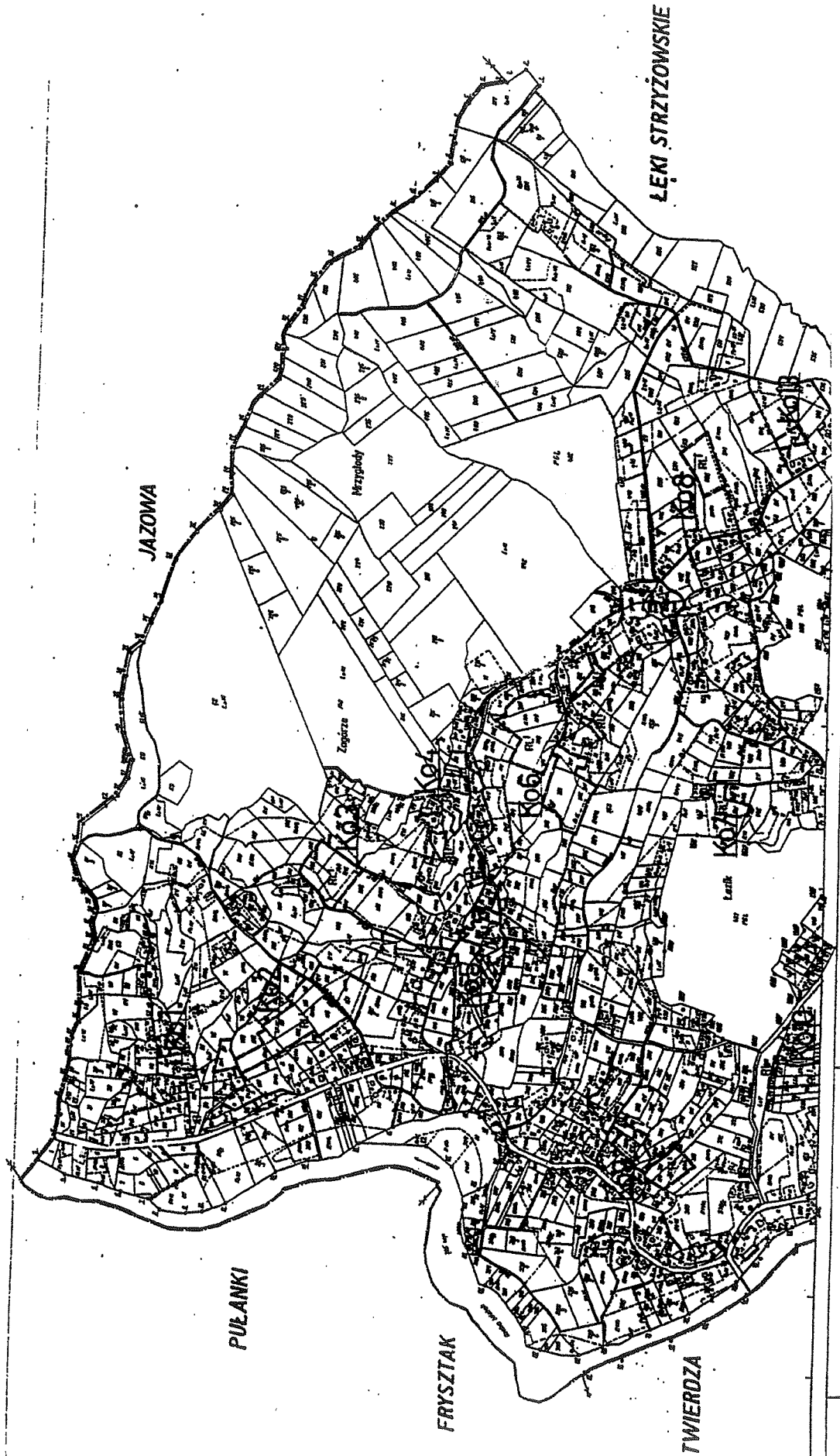
KUSZ nr 2

owierczone

Województwo **świętokrzyskie**
 Gmina **Frysztak**
 Wieś **KOBYLE**

MAPA EWIDENCJI GRUNTÓW
 1:5000

ZAŁĄCZNIK GRAFICZNY DO UCHWAŁY Nr XLIV/291/2010
 RADY GMINY FRYSZTAK Z DNIA 18.03.2010 R



ZALĄCZNIK GRAFICZNY DO UCHWAŁY Nr XLIV/291/2010
 RADY GMINY FRYSZTAK Z DNIA 18.03.2010 R

MAPA EWIDENCJI GRUNTÓW
 1:5000

Województwo **razanowskie**
 Gmina **Fryszak**
 Wieś **KOBYLE**

USZ nr 1
 wierzchnie



EE 514V

SIEKLÓWKA
woj. Krasno

NIEPLA
woj. Krasno

BIERÓWKA
woj. Krasno

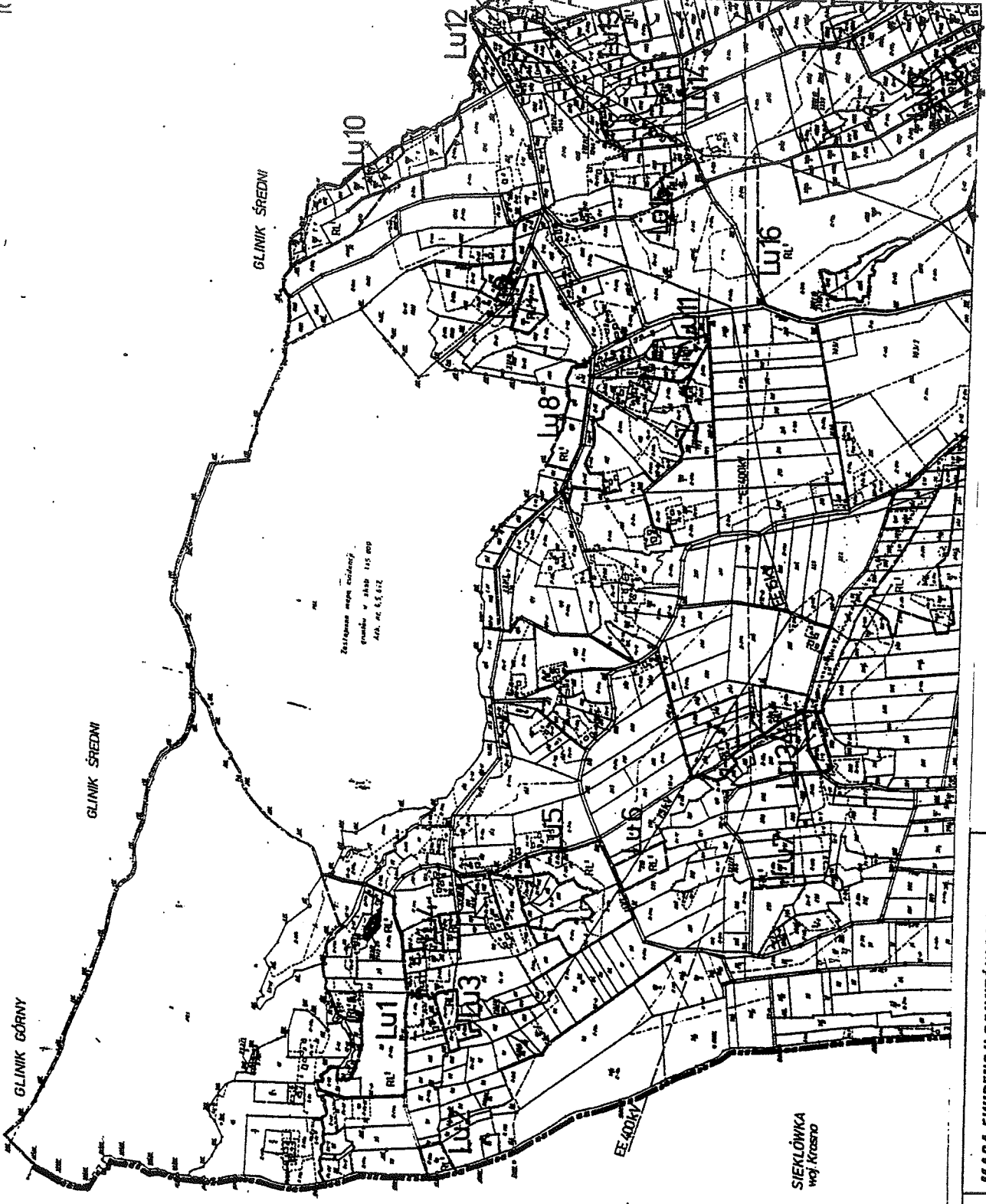
MAPA EWIDENCJI GRUNTÓW PO SCALENIU

1:5000

Sporządzona na podstawie planimetrii mapy obrotu wydania z dnia 1.10.2009 w skali 1:500.
Schedla gwałtów przeprowadzono przez teren gminy FRYSZTAK w Roszynie.

Województwo łódzkie
Powiat
Gmina
miasto
LUŚLA

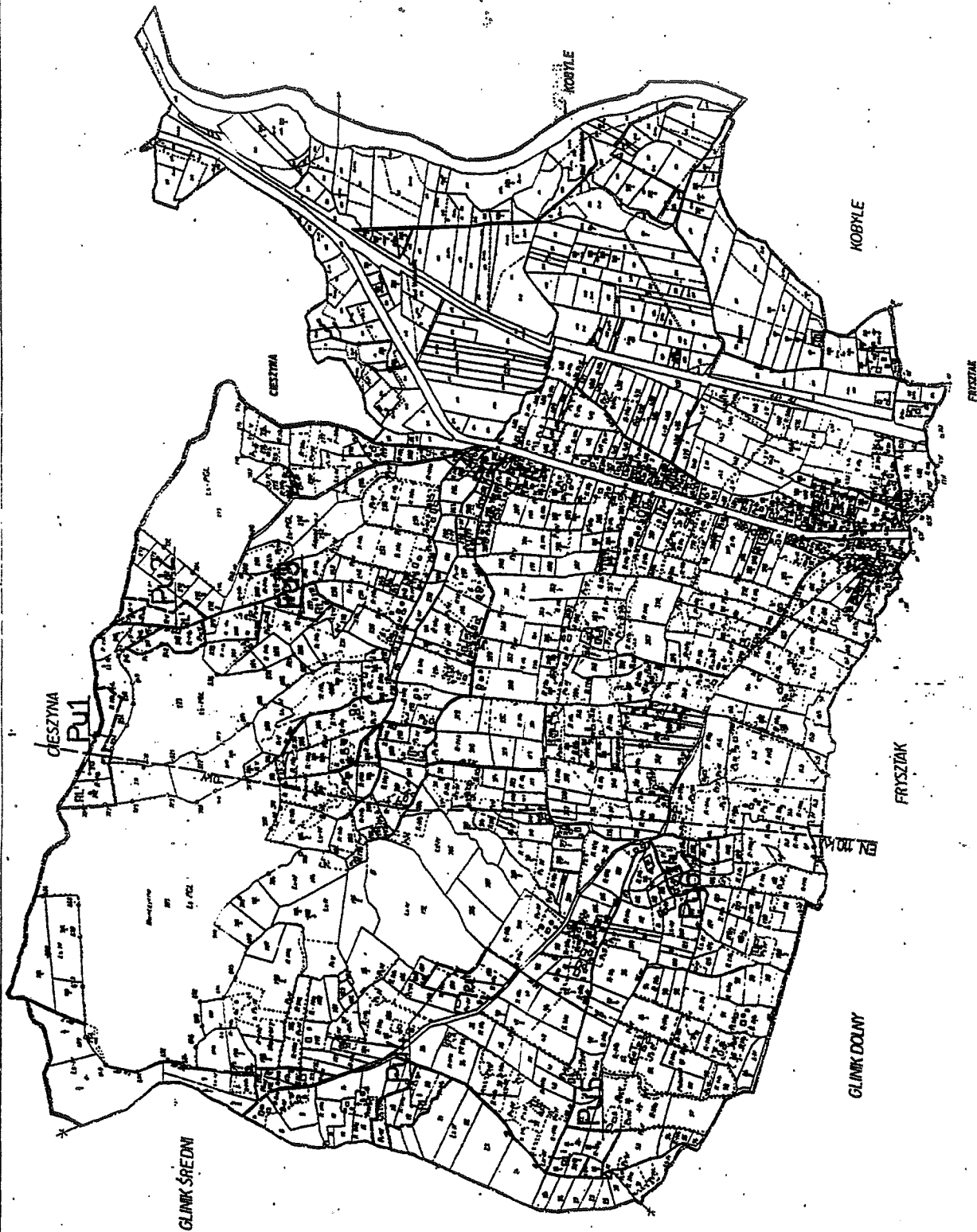
**ZALĄCZNIK GRAFICZNY DO UCHWAŁY Nr XLIV/291/2010
RADY GMINY FRYSZTAK Z DNIA 18.03.2010 R**



**ZAŁĄCZNIK GRAFICZNY DO UCHWAŁY Nr XLIV/291/2010
RADY GMINY FRYSTAK Z DNIA 18.03.2010 R**

MAPA EWIDENCJI GRUNTÓW PO SCALENIU
1:5000
Sprawdzono osiedlenie planowanej mapy osiedlenia terenów w skali 1:5000 w roku 1970
Stwierdzono granice poszczególnych grunty poszczególnych pod tymi granicami mapy
w Rzeczpospolitej

Najwyższe zarządzenie
Frystak
Gmina
LUBLA



MAPA EWIDENCJI GRUNTÓW

1:5000

Województwo pomorskie
Gmina
Frysztyk
PULAŃSKI
miej.

1052

1052

ZALĄCZNIK GRAFICZNY DO UCHWAŁY Nr XLIV/291/2010
RADY GMINY FRYSZYK Z DNIA 18.03.2010 R



Wzrost natury

MAPA EWIDENCJI GRUNTÓW PO SCALENIU

1:5000

Spisane na podstawie planów mapy obrotu składowego w skali 1:3000 w roku 1978. Technologia graficzna przygotowana przez podległe od. l. i. c. podległej WZG178 w Białymstoku.

nr 3

ul. Rynek
14-1000

Współdzielca
Gmina
Fryszak
LUBLA

ZALĄCZNIK GRAFICZNY DO UCHWAŁY Nr XLIV/291/2010
RADY GMINY FRYSZAK Z DNIA 18.03.2010 R



1:5000

Województwo *reszawskie*
 Gmina *Fryszak*

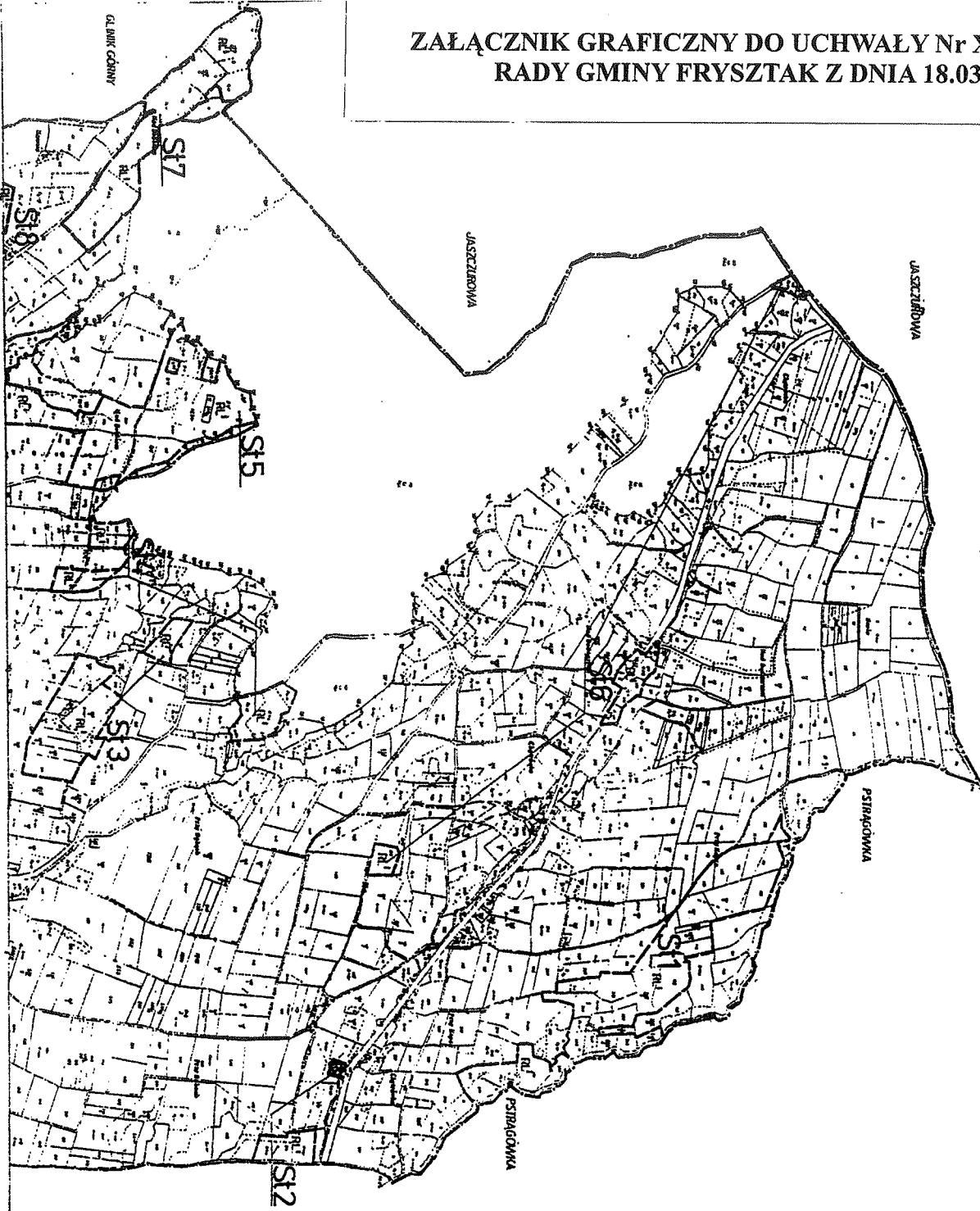
STEFANA

MAPA EWIDENCJI GRUNTÓW

1:5000

ZALĄCZNIK GRAFICZNY DO UCHWAŁY Nr XLIV/291/2010
 RADY GMINY FRYSZAK Z DNIA 18.03.2010 R

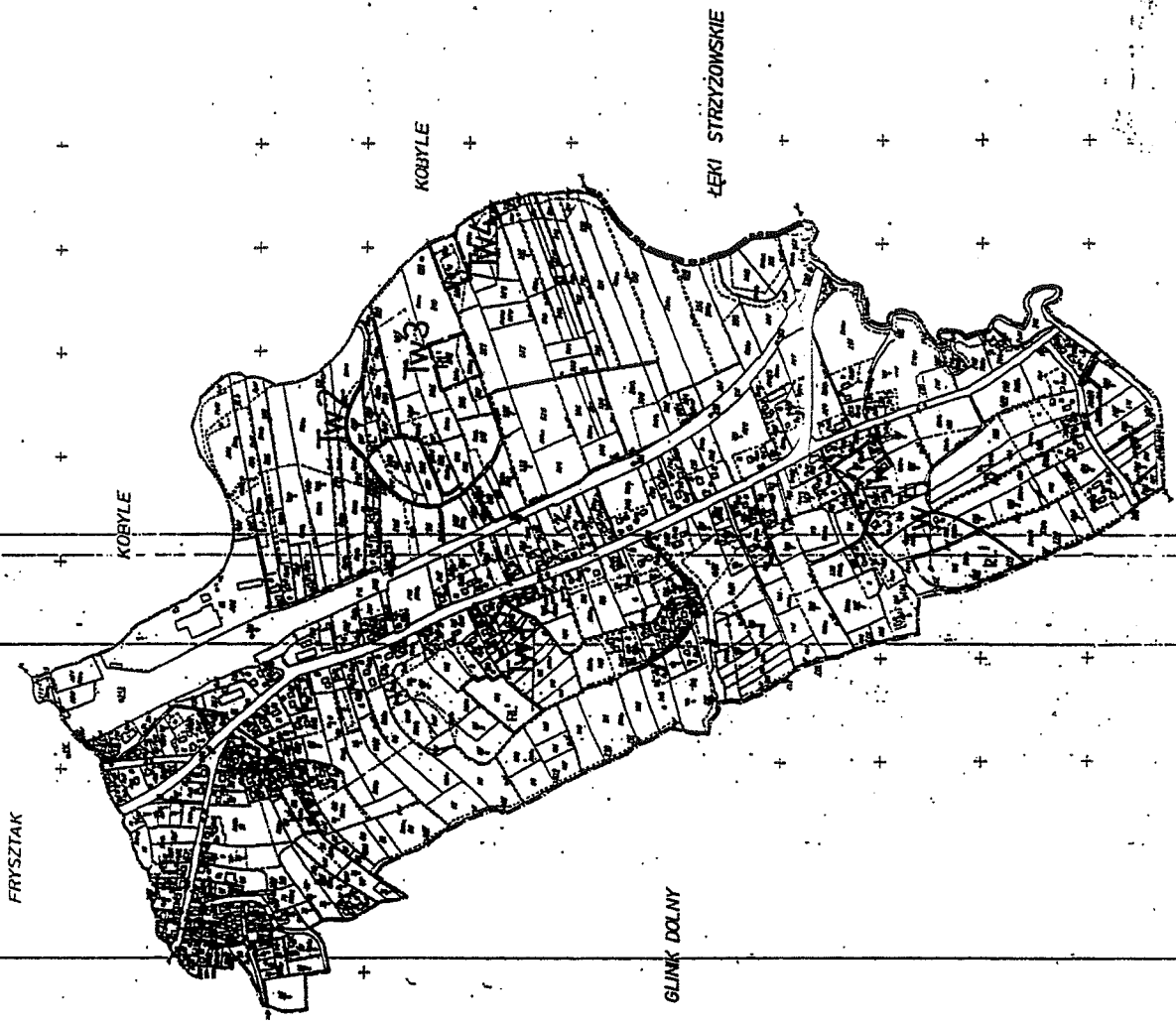
ZAŁĄCZNIK GRAFICZNY DO UCHWAŁY Nr XLIV/291/2010
RADY GMINY FRYSZTAK Z DNIA 18.03.2010 R



MAPA EWIDENCJI GRUNTÓW

1/2010

1:1000



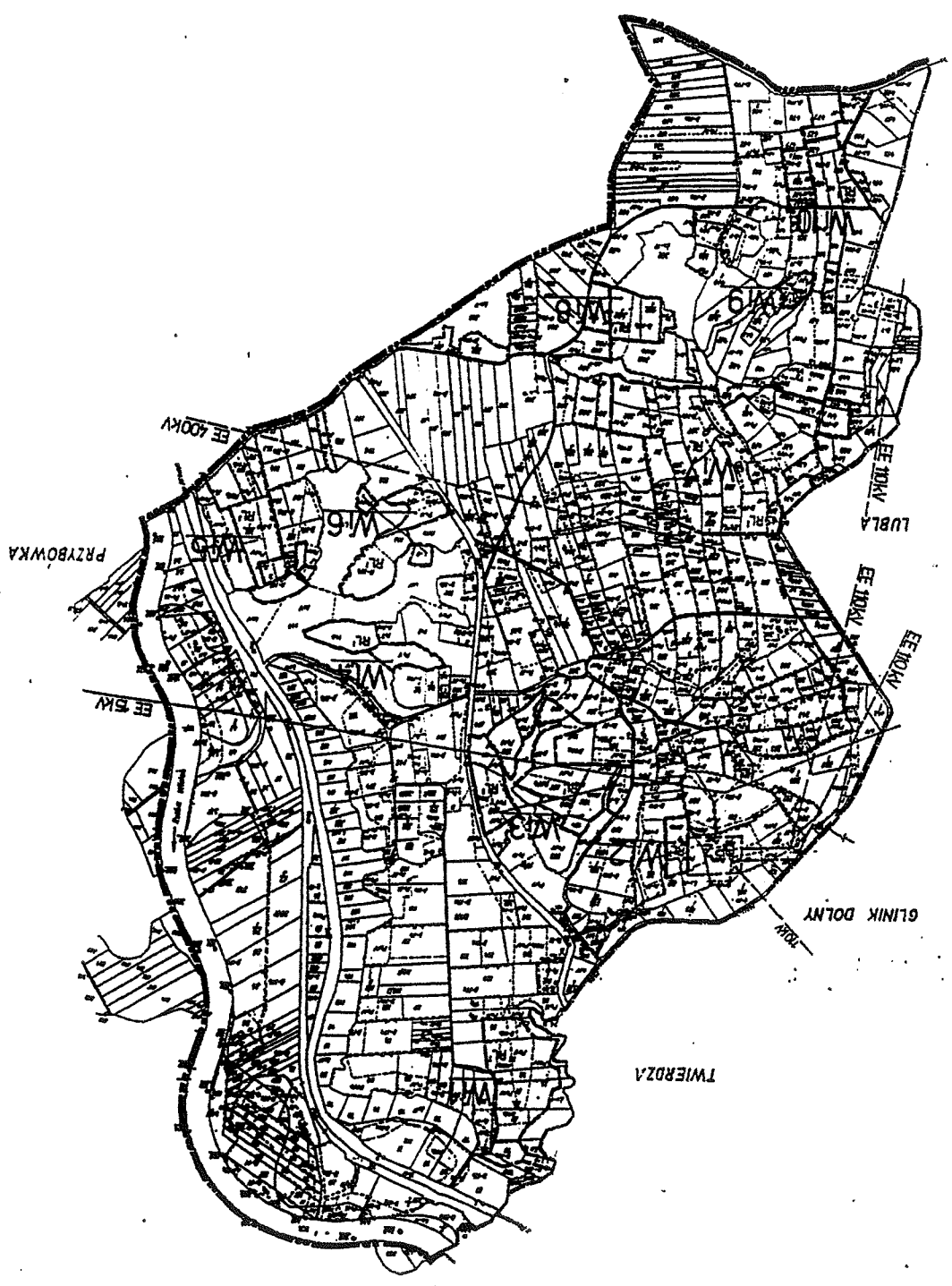
ZAŁĄCZNIK GRAFICZNY DO UCHWAŁY Nr XLIV/291/2010
 RADY GMINY FRYSZTAK Z DNIA 18.03.2010 R

MAPA EWIDENCJI GRUNTÓW
 1:5000

Województwo łódzkie
 Gmina Frysztak

FRUSZ

Województwo łódzkie
 Gmina Frysztak



ZALĄCZNIK GRAFICZNY DO UCHWAŁY Nr XLIV/291/2010
 RADY GMINY FRYSZTAK Z DNIA 18.03.2010 R

MAPA EWIDENCJI GRUNTÓW
 1:5000

Województwo **rzezowski**
 Gmina **Frysztak**
 Wieś **WIDACZ**

liczba nr

numerach