

Rada Gminy Frysztak  
38-130 Frysztak  
ul. Księdza Błajera 20  
woj. podkarpackie

**Uchwała Nr XXXIV/178/2005  
RADY GMINY FRYSZTAK  
z dnia 27 czerwca 2005 roku**

**w sprawie zmiany uchwały Nr XVI/92/2004 z dnia 19 lutego 2004 roku dotyczącej przystąpienia do sporządzania miejscowego planu zagospodarowania przestrzennego w miejscowości Lubla gmina Frysztak.**

Działając na podstawie art. 18 ust.2 pkt.15 ustawy z dnia 08 marca 1990 r. o samorządzie gminnym (tekst jednolity: Dz. U. Nr 142 z 2001 r. poz.1591z późniejszymi zmianami) oraz art. 14 ust. 1,2,3,4 ustawy z dnia 23 marca 2003 r. o planowaniu zagospodarowaniu przestrzennym (Dz. U. Nr 80 poz. 717 z późniejszymi zmianami),

*Rada Gminy Frysztak uchwala co następuje:*

**§ 1**

W uchwale Nr XVI/92/2004 z dnia 19 lutego 2004r. w sprawie przystąpienia do sporządzania miejscowego planu zagospodarowania przestrzennego w miejscowości Lubla gmina Frysztak, wprowadza się następujące zmiany:

1) Treść § 1 otrzymuje brzmienie:

„Przystąpić do sporządzania miejscowego planu zagospodarowania przestrzennego terenu położonego w miejscowości Lubla gmina Frysztak, przy drodze wojewódzkiej relacji Babica – Warzyce, w rejonie skrzyżowania z drogą powiatową Lubla – Kołaczyce i drogą gminną relacji Lubla – Glinik Dolny – Frysztak, oznaczonego orientacyjnie na załączniku graficznym, stanowiącym integralną część uchwały”

2) Treść § 2 otrzymuje brzmienie:

„Przedmiotem miejscowego planu zagospodarowania przestrzennego będzie teren, obejmujący działki nr ew. 1655/2, 1656/3, 1654/2 i 1653/3, z przeznaczeniem pod budowę stacji paliw wraz z zapleczem handlowo-usługowym, w zakresie obsługi podróżnych i obsługi pojazdów”.

**§ 2**

Wykonanie uchwały zleca się Wójtowi Gminy Frysztak.

**§ 3**

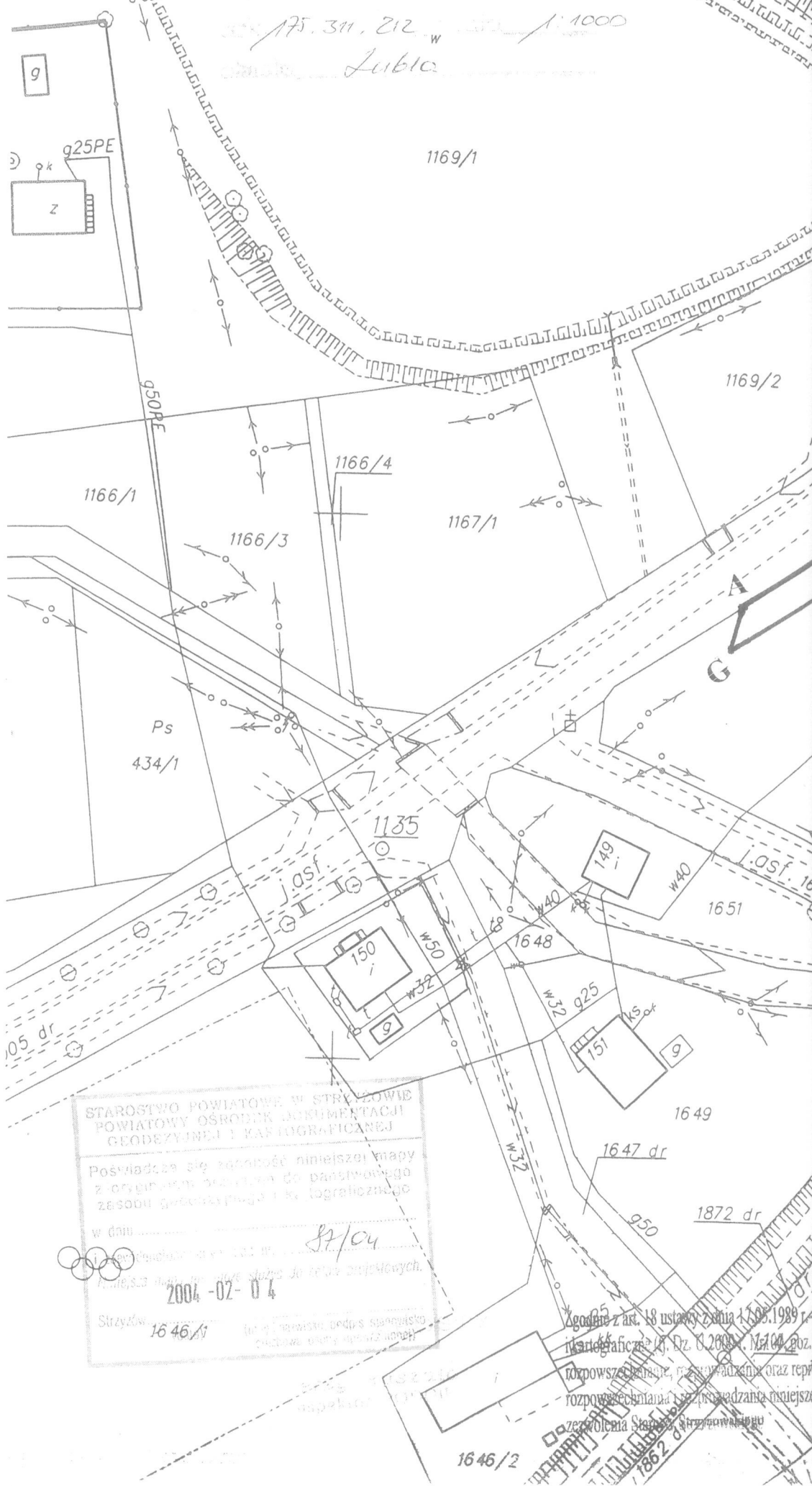
Uchwała wchodzi w życie z dniem podjęcia.

Przewodniczący Rady  
mgr Krystyna Stawarz

**UZASADNIENIE**  
do uchwały Nr ~~XXXIV/178~~ / 2005 Rady Gminy Frysztak z dnia 27 czerwca 2005r.  
w sprawie zmiany uchwały własnej Nr XVI/92/2004 z dnia 19 lutego 2004r.

**Zmiana uchwały Nr XVI/92/2004 z dnia 19 lutego 2004r. w sprawie przystąpienia do sporządzania miejscowego planu zagospodarowania przestrzennego w miejscowości Lubla, polega na powiększeniu terenu objętego opracowaniem planu, poprzez włączenie do opracowania działek nr ew. 1653/3 i 1654/2.**

175.311.212 w  
Lubla



STAROSTWO POWIATOWE W STRYKOWIE  
POWIATOWY OŚRODEK DOKUMENTACJI  
GEODEZYJNEJ I KARTOGRAFICZNEJ

Poswiadcza się zgodność niniejszej mapy  
z oryginalnym archiwum do państwowego  
zasobu geodezyjnego i kartograficznego

w dniu .....

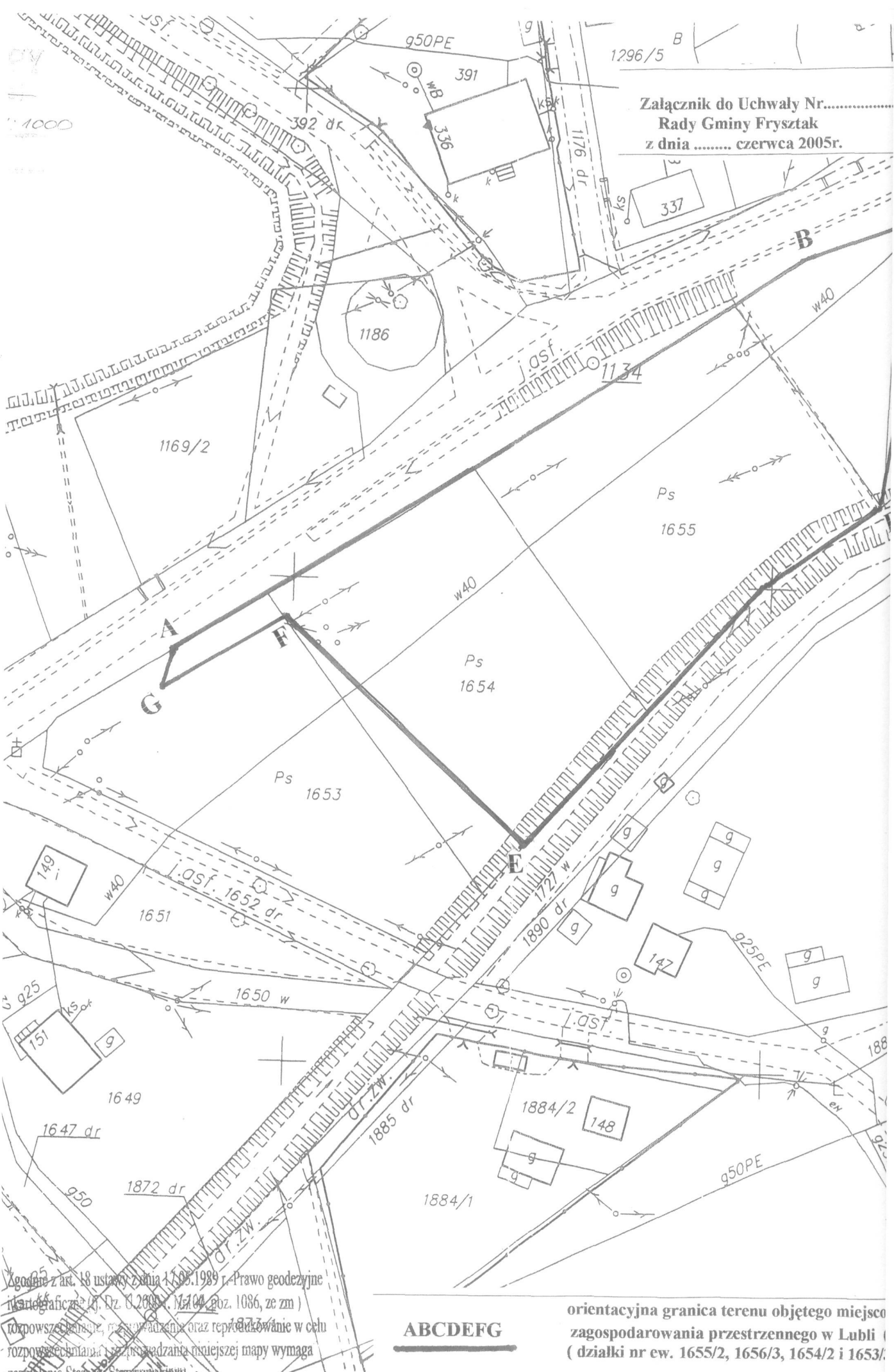
2004-02-04

Strzyków 1646/1

Zgodnie z art. 18 ustawy z dnia 1.06.1989 r.  
kartograficz. Dz. U. 2000.1.100 poz.  
rozpowszechniania, rozpowszechniania oraz repro-  
dowania i rozpowszechniania i rozpowszechniania  
zgodnie z art. 18 ustawy z dnia 1.06.1989 r.

1296/5 B

Załącznik do Uchwały Nr.....  
Rady Gminy Frysztak  
z dnia ..... czerwca 2005r.

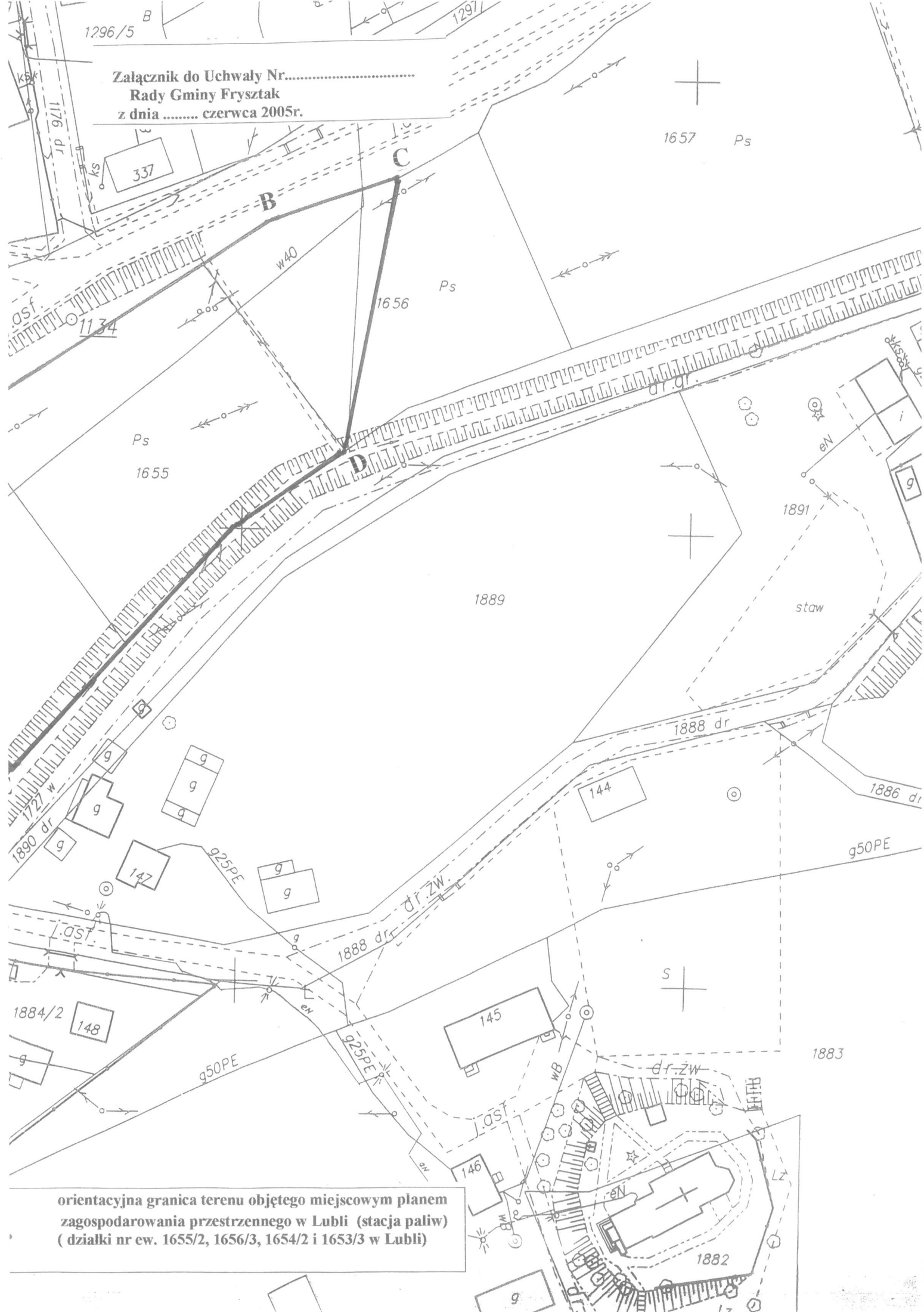


zgodnie z art. 18 ustawy z dnia 17.05.1989 r. Prawo geodezyjne  
i kartograficzne (Dz. U. 2002. Nr 104, poz. 1086, ze zm.)  
rozpowszechnianie, przekazywanie oraz reprodukcja w celu  
rozpowszechniania i sprzedawania niniejszej mapy wymaga  
zgody Stowarzyszenia Geodeta

**ABCDEF G**

orientacyjna granica terenu objętego miejscem  
zagospodarowania przestrzennego w Lubli  
(działki nr ew. 1655/2, 1656/3, 1654/2 i 1653/1)

Załącznik do Uchwały Nr.....  
Rady Gminy Frysztak  
z dnia ..... czerwca 2005r.



orientacyjna granica terenu objętego miejscowym planem  
zagospodarowania przestrzennego w Lubli (stacja paliw)  
(działki nr ew. 1655/2, 1656/3, 1654/2 i 1653/3 w Lubli)