

dnia 29.03.2013

LdZ. 583/13

Podpis: INFORMACJA O STANIE MIENIA GMINNEGO  
wg stanu na 31 grudnia 2012r*Łojasowski*

29 III 013



Lp	Wyszczególnienie	Stan mienia gminnego		Zwiększenie mienia		Zmniejszenie mienia		Stan mienia Na dzień 31.12.2012		
		Wg stanu na dzień 31.12.2012	31.12.2012	Od 01.01.2012 Do dnia 31.12.2012	Od 01.01.2012 Do dnia 31.12.2012					
1	Budowle:									
	Jednostki oswiatowe		2 716 493,19 zł	79 311,18 zł	96 812,63 zł	2 698 991,74 zł				
	Administracja		1 631 686,30 zł	0,00 zł	0,00 zł	1 631 686,30 zł				
	Domy kultury		4 066 599,60 zł	1 777 238,78 zł	0,00 zł	4 243 838,38 zł				
	Straze OSP		1 175 346,72 zł	32 491,37 zł	0,00 zł	1 207 838,09 zł				
	Ośrodek Zdrowia		284 128,80 zł	0,00 zł	0,00 zł	284 128,80 zł				
	GOK		117 704,68 zł	0,00 zł	0,00 zł	117 704,68 zł				
	Biblioteka		193 254,74 zł	0,00 zł	0,00 zł	193 254,74 zł				
	GOSiR		835 848,96 zł	1 399 173,25 zł	0,00 zł	2 235 022,21 zł				
	GOPS		0,00 zł	0,00 zł	0,00 zł	0,00 zł				
ZOEAS - szkoły		5 944 645,91 zł	0,00 zł	152 890,08 zł	5 791 755,83 zł					
Ogółem:		16 965 708,90 zł	1 688 214,58 zł	249 702,71 zł	18 404 220,17 zł					
2	Kotły i maszyny energetyczne									
	Administracja		15 478 975,29 zł	2 143 278,68 zł	1 066 553,15 zł	16 556 700,82 zł				
	GOK		0,00 zł	0,00 zł	0,00 zł	0,00 zł				
	Biblioteka		0,00 zł	0,00 zł	0,00 zł	0,00 zł				
	GOSiR		2 124 664,84 zł	1 065 553,15 zł	0,00 zł	3 190 217,99 zł				
	GOPS		0,00 zł	0,00 zł	0,00 zł	0,00 zł				
	ZOEAS - szkoły		369 885,20 zł	10 794,90 zł	21 388,10 zł	359 292,00 zł				
	Ogółem:		17 973 525,33 zł	3 219 626,73 zł	1 086 941,25 zł	20 106 210,81 zł				
	3	Maszyny, urządzenia i aparaty ogólnego zastos.								
		Administracja		339 039,69 zł	0,00 zł	0,00 zł	339 039,69 zł			
GOK		73 762,50 zł	0,00 zł	0,00 zł	73 762,50 zł					
Biblioteka		45 987,59 zł	3 600,00 zł	0,00 zł	49 587,59 zł					
GOSiR		594 195,84 zł	0,00 zł	0,00 zł	594 195,84 zł					
GOPS		62 184,34 zł	0,00 zł	0,00 zł	62 184,34 zł					
ZOEAS - szkoły		81 820,88 zł	0,00 zł	30 440,50 zł	51 380,38 zł					
Ogółem:		1 186 990,84 zł	3 600,00 zł	30 440,50 zł	1 160 150,34 zł					
4		Urządzenia techniczne								
		Administracja		77 186,84 zł	25 304,24 zł	0,00 zł	102 491,08 zł			
	GOK		0,00 zł	0,00 zł	0,00 zł	0,00 zł				
	Biblioteka		0,00 zł	0,00 zł	0,00 zł	0,00 zł				
	GOSiR		163 972,10 zł	5 220,45 zł	0,00 zł	169 192,55 zł				
	GOPS		0,00 zł	0,00 zł	0,00 zł	0,00 zł				
	ZOEAS - szkoły		43 268,42 zł	0,00 zł	6 977,20 zł	36 291,22 zł				
	Ogółem:		136 951,21 zł	0,00 zł	2 691,80 zł	134 259,41 zł				
	5	Maszyny, urządzenia i aparaty specjalne branż								
		Administracja		83 969,37 zł	0,00 zł	0,00 zł	83 969,37 zł			
GOK		0,00 zł	0,00 zł	0,00 zł	0,00 zł					
Biblioteka		0,00 zł	0,00 zł	0,00 zł	0,00 zł					
GOSiR		0,00 zł	0,00 zł	0,00 zł	0,00 zł					
GOPS		0,00 zł	0,00 zł	0,00 zł	0,00 zł					
ZOEAS - szkoły		52 981,84 zł	0,00 zł	2 691,80 zł	50 290,04 zł					
Ogółem:		136 951,21 zł	0,00 zł	2 691,80 zł	134 259,41 zł					
6		Środki transportowe								
		Administracja		626 123,45 zł	0,00 zł	13 004,05 zł	613 119,40 zł			
	GOK		0,00 zł	0,00 zł	0,00 zł	0,00 zł				
	Biblioteka		0,00 zł	0,00 zł	0,00 zł	0,00 zł				
	GOSiR		53 436,00 zł	0,00 zł	0,00 zł	53 436,00 zł				
	GOPS		68 075,00 zł	0,00 zł	0,00 zł	68 075,00 zł				
	ZOEAS - szkoły		249 746,20 zł	0,00 zł	0,00 zł	249 746,20 zł				
	Ogółem:		997 380,65 zł	0,00 zł	13 004,05 zł	984 376,60 zł				
	7	Narzędzia, przyrządy ruchomości wyposażenie								
		Administracja		46 224,43 zł	9 520,20 zł	0,00 zł	55 744,63 zł			
GOK		0,00 zł	0,00 zł	0,00 zł	0,00 zł					
Biblioteka		335 180,42 zł	19 682,10 zł	349,10 zł	354 513,42 zł					
GOSiR		76 772,10 zł	0,00 zł	0,00 zł	76 772,10 zł					
GOPS		10 207,21 zł	0,00 zł	0,00 zł	10 207,21 zł					
ZOEAS - szkoły		96 247,35 zł	0,00 zł	26 093,20 zł	70 154,15 zł					
Ogółem:		564 631,51 zł	29 202,30 zł	26 442,30 zł	567 391,51 zł					
8		Pozostałe środki trwałe w używaniu								
		Administracja		723 783,19 zł	149 052,15 zł	3 661,90 zł	869 173,44 zł			
	ZOEAS - szkoły		1 936 239,34 zł	112 230,57 zł	185 292,01 zł	1 863 237,90 zł				
9										

	Ogółem	2 860 022,53 zł	261 342,72 zł	188 953,91 zł	2 732 411,34 zł
<b>Gruntły mienna komunalnego:</b>					
10	lasy	993 252,00 zł	0,00 zł	0,00 zł	993 252,00 zł
	drogi	4 308 513,03 zł	33 866,22 zł	1 000,00 zł	4 341 379,25 zł
	użytki rolne	4 902 655,30 zł	8 105,00 zł	64 973,03 zł	4 845 787,27 zł
	Ogółem:	10 204 420,33 zł	41 971,22 zł	65 973,03 zł	10 180 418,52 zł
	Ogółem środki trwałe poz 1-10	50 999 186,66 zł	5 274 482,24 zł	1 671 126,75 zł	54 602 542,15 zł

Spoządził: Jozef Majewski 25 marca 2013r

.....

**WÓJT**  
mgr inż. Jan Ziarnik


# ZESTAWIENIE GRUNTÓW WŁASNYCH MIENIA KOMUNALNEGO

wg stanu na dzień 31 grudnia 2012r


miejscowość	pow. ogółem	w tym									pow. użytkowa	pow. zabudowy	wartość gruntu	wartość składników
		grunty orne R - Ł - Ps	tereny bud zabudowane	tereny bud niezabud.	drogi		lasy	grunty Lzz	pod wodami	inne				
					gminne	wewn.								
Cieszyna	5,9951	1,6132	0,4291	0,2011	0,0000	3,7517	0,0000	0,0000	0,0000	0,0000				
Frysztak	12,9610	3,6416	2,5241	2,9017	1,5396	1,8040	0,0000	0,3100	0,0000	0,2400				
Glinik Dolny	11,7755	1,8157	0,2685	0,1516	4,7859	4,7538	0,0000	0,0000	0,0000	0,0000				
Glinik Górny	22,2682	0,4665	1,0095	0,0000	10,3264	6,6625	3,6734	0,0000	0,1299	0,0000				
Glinik Średni	13,3664	1,1224	0,3426	0,0028	4,6221	7,1133	0,1050	0,0000	0,0582	0,0000				
Gogołów	33,4831	7,7578	0,0000	0,7444	3,3039	3,4200	18,2570	0,0000	0,0000	0,0000				
Huta Gogołowska	4,9120	1,7513	0,0000	0,0607	0,3300	2,7700	0,0000	0,0000	0,0000	0,0000				
Kobyle	7,0567	0,7401	0,3723	0,0100	1,0800	4,7462	0,0400	0,0014	0,0000	0,0667				
Lubla	68,4131	7,7731	0,0000	4,1588	7,1683	49,3129	0,0000	0,0000	0,0000	0,0000				
Pułanki	12,3785	5,9600	0,4562	0,0066	1,2400	4,4813	0,2248	0,0000	0,0000	0,0096				
Stępina	18,4987	5,8672	0,8227	0,1500	0,0000	9,7130	0,0445	0,0000	0,0000	1,9013				
Twierdza	2,8177	0,2630	0,3800	0,4900	0,3465	1,3382	0,0000	0,0000	0,0000	0,0000				
Widacz	29,2312	4,5884	0,2575	0,0000	2,3599	4,1519	17,8735	0,0000	0,0000	0,0000				
Pstrągówka gm. Wiśniowa	0,3811	0,0000	0,0000	0,0000	0,0000	0,0000	0,3811	0,0000	0,0000	0,0000				
	<b>243,5383</b>	<b>43,3603</b>	<b>6,8625</b>	<b>8,8777</b>	<b>37,1026</b>	<b>104,0188</b>	<b>40,5993</b>	<b>0,3114</b>	<b>0,1881</b>	<b>2,2176</b>				

Sporządził 25 marac 2013r

Insp. Józef Majewski

.....  


**WÓJT**  
*mgr inż. Jan Ziarnik*

URZĄD GMINY Frysztak  
 WPEŁNYŁO  
 dnia 29.03.2013  
 L.dz. ....Zał. ....  
 Podpis 

# REJESTR GRUNTÓW GMINY FRYSZTAK - we współłasności

Gmina Frysztak wg stanu na dzień 31 grudnia 2012r

poz rej	nr dgr	pow w ha	KW	w tym										położenie	udział w pow.	pow.		pow. zabudowy							
				grunty orne	tereny bud	tereny bud	drogi		lasy	w tym	grunty	pod	inne			udział	Lzz		wodami	inne	udział	wartość	wartość		
							R - Ł - Ps	zabudowane																niezabud.	gminne
G153	5/2	0,0400	KW 00052985 I.NS.204,205/95	0,0000	0,0000	0,0000	0,0000	0,0400	0,0000	0,0000	0,0000	0,0000	0,0000	0,0000	0,0000	0,0000	0,0000	0,0000	0,0000	Frysztak	168/480	0,0140	500,00	175,00	
G155	9	0,1600	KW RZ1S/00050417/2	0,0000	0,0000	0,0000	0,0000	0,1600	0,0000	0,0000	0,0000	0,0000	0,0000	0,0000	0,0000	0,0000	0,0000	0,0000	0,0000	Frysztak	1/8	0,0200	2 000,00	250,00	
G386	221/1	0,2700	KW 00014959 REP.A.2513/95	0,0000	0,0000	0,2700	0,0000	0,0000	0,0000	0,0000	0,0000	0,0000	0,0000	0,0000	0,0000	0,0000	0,0000	0,0000	0,0000	Frysztak	150780/169130	0,2407	18 300,00	16 315,00	595,91
G97	507/1	0,0300	KW 00051557 INS.85/91	0,0000	0,0000	0,0000	0,0000	0,0300	0,0000	0,0000	0,0000	0,0000	0,0000	0,0000	0,0000	0,0000	0,0000	0,0000	0,0000	Glinik Dolny	1/2	0,0150	900,00	450,00	
G164	1238/4	0,1600	REP.A 937/04	0,1600	0,0000	0,0000	0,0000	0,0000	0,0000	0,0000	0,0000	0,0000	0,0000	0,0000	0,0000	0,0000	0,0000	0,0000	0,0000	Gogołów	30529/57362	0,0852	14 784,00	7 868,00	
G977	358/2	0,1200	KW 43504	0,0600	0,0000	0,0000	0,0000	0,0000	0,0600	0,0450	0,0000	0,0000	0,0000	0,0000	0,0000	0,0000	0,0000	0,0000	0,0000	Gogołów	3/4	0,0900	1 419,00	1 064,25	
G847	1870/2	0,3200	G.V-60131/131/91	0,1100	0,0000	0,2100	0,0000	0,0000	0,0000	0,0000	0,0000	0,0000	0,0000	0,0000	0,0000	0,0000	0,0000	0,0000	0,0000	Lubla	6/15	0,1280	9 000,00	3 600,00	
G369	467/3	0,0059	KW 00026743 REP.A 1484/89	0,0059	0,0000	0,0000	0,0000	0,0000	0,0000	0,0000	0,0000	0,0000	0,0000	0,0000	0,0000	0,0000	0,0000	0,0000	0,0000	Pułanki	2/10	0,0012	100,00	20,00	
G439	766/2	0,0184	RZ1S/00050449	0,0000	0,0184	0,0000	0,0000	0,0000	0,0000	0,0000	0,0000	0,0000	0,0000	0,0000	0,0000	0,0000	0,0000	0,0000	0,0000	Stępina	19272/27431	0,0129	893,80		
G630	69/2	0,0315	KW 42720	0,0000	0,0000	0,0000	0,0000	0,0315	0,0000	0,0000	0,0000	0,0000	0,0000	0,0000	0,0000	0,0000	0,0000	0,0000	0,0000	Stępina	5/8	0,0197	2 677,00	1 673,00	
G141	146	0,0400	RZ1S/00040531/3	0,0000	0,0000	0,0000	0,0000	0,0400	0,0000	0,0000	0,0000	0,0000	0,0000	0,0000	0,0000	0,0000	0,0000	0,0000	0,0000	Twierdza	10/12	0,0333	545,00	18,16	
G290	156	0,1900	RZ1S/00001552/2	0,0000	0,0000	0,0000	0,0000	0,1900	0,0000	0,0000	0,0000	0,0000	0,0000	0,0000	0,0000	0,0000	0,0000	0,0000	0,0000	Twierdza	470/768	0,1163	2 209,22		
G354	132/2	0,0210	KW 49075 REP.A.120/07	0,0000	0,0000	0,0000	0,0000	0,0210	0,0000	0,0000	0,0000	0,0000	0,0000	0,0000	0,0000	0,0000	0,0000	0,0000	0,0000	Twierdza	5/6	0,0175	357,00		
G354	144/6	0,0074	KW 00049075 REP.A.5898/09	0,0000	0,0000	0,0000	0,0000	0,0074	0,0000	0,0000	0,0000	0,0000	0,0000	0,0000	0,0000	0,0000	0,0000	0,0000	0,0000	Twierdza	5/6	0,0062	20,00	16,66	
G362	54	0,0400	KW 49956 REP.A.5709/2007	0,0000	0,0000	0,0000	0,0000	0,0400	0,0000	0,0000	0,0000	0,0000	0,0000	0,0000	0,0000	0,0000	0,0000	0,0000	0,0000	Twierdza	486/57024	0,0003	100,00	83,00	
G452	458	0,9112	KW 34479	0,8345	0,0000	0,0000	0,0000	0,0000	0,0767	0,0192	0,0000	0,0000	0,0000	0,0000	0,0000	0,0000	0,0000	0,0000	0,0000	Cieszyna	3/12	0,2278	100,00	25,00	
G127	167/2	0,0392	RZ1S/00053697 Rep.A.5488/11	0,0392	0,0000	0,0000	0,0000	0,0000	0,0000	0,0000	0,0000	0,0000	0,0000	0,0000	0,0000	0,0000	0,0000	0,0000	0,0000	Twierdza	1/2	0,0196	192,00	0,00	
G881	1253	0,0353	brak KW Rep. A. 6579/11	0,0353	0,0000	0,0000	0,0000	0,0000	0,0000	0,0000	0,0000	0,0000	0,0000	0,0000	0,0000	0,0000	0,0000	0,0000	0,0000	Cieszyna	9/15	0,0212	318,00	0,00	
G970	440	0,0077	brak KW Rep. A. 6579/11	0,0077	0,0000	0,0000	0,0000	0,0000	0,0000	0,0000	0,0000	0,0000	0,0000	0,0000	0,0000	0,0000	0,0000	0,0000	0,0000	Cieszyna	3/15	0,0015	30,00		
G535	1412/2	0,0609	brak KW Rep. A. 2050/12	0,0000	0,0000	0,0000	0,0000	0,0609	0,0000	0,0122	0,0000	0,0000	0,0000	0,0000	0,0000	0,0000	0,0000	0,0000	0,0000	Cieszyna	3/15	0,0122	400,00	0,00	0,00
G526	106/1	0,0260	RZ1S/00024838/12 Rep.A.3489/12	0,0000	0,0000	0,0000	0,0260	0,0000	0,0000	0,0000	0,0000	0,0000	0,0000	0,0000	0,0000	0,0000	0,0000	0,0000	0,0000	Pułanki	1/6	0,0043	146,00	0,00	0,00
G373	181/10	0,0291	RZ1S/00001407/1	0,0000	0,0000	0,0000	0,0000	0,0291	0,0000	0,0000	0,0000	0,0000	0,0000	0,0000	0,0000	0,0000	0,0000	0,0000	0,0000	Twierdza	5984/9216	0,0189	5 670,00	0,00	0,00
G373	181/11	0,0009	RZ1S/00001407/1	0,0000	0,0000	0,0000	0,0000	0,0009	0,0000	0,0000	0,0000	0,0000	0,0000	0,0000	0,0000	0,0000	0,0000	0,0000	0,0000	Twierdza	5984/9216	0,0006	180,00	0,00	0,00
		2,5645		1,2526	0,0184	0,4800	0,0260	0,6508	0,1367	0,0764	0,0000	0,0000	0,0000				1,1064	60 841,02	31 558,07						

Sporządził 25 marca 2013r

Insp. Józef Majewski

**WÓJT**  
mgr inż. Jan Ziarnik

URZĄD GMINY Frysztak  
WPŁYNĘŁO  
Data 29.03.2013  
Lp. ....Zal. ....  
Podpis

# Wieczyste użytkowanie gruntów mienia komunalnego

wg stanu na dzień 31 grudnia 2012r


poz rej	położenie	nr dgr	pow w ha	wieczysty użytkownik	w tym			uwagi
					grunty orne R - Ł - Ps	tereny bud zabudowane	tereny bud niezabud.	
G241	Frysztak	213	0,0122	Michalik Wiesława		0,0122		budynek stanowi odrębną własność wieczystego użytkownika
G359	Frysztak	224	0,1200	Spółdzielnia ASPROD		0,1200		budynek stanowi odrębną własność wieczystego użytkownika
G269	Twierdza	253/2	0,4900	Spółdzielnia ASPROD		0,4900		budynek stanowi odrębną własność wieczystego użytkownika
G530	Glinik Dolny	250	0,1400	Witalis Jan i Barbara		0,1400		budynek stanowi odrębną własność wieczystego użytkownika
G360	Frysztak	209	0,0100	Gminna Spółdzielnia SCH		0,0100		budynek stanowi odrębną własność wieczystego użytkownika
G578	Frysztak	162/4	0,2400	Gminna Spółdzielnia SCH		0,2400		budynek stanowi odrębną własność wieczystego użytkownika
G766	Cieszyna	430/8	0,1428	Rzeszowska Spółdzielnia Mleczarska w Trzebownisku		0,1428		budynek stanowi odrębną własność wieczystego użytkownika
G930	Lubla	1174	0,1400	Rzeszowska Spółdzielnia Mleczarska w Trzebownisku		0,1400		budynek stanowi odrębną własność wieczystego użytkownika
G316	Frysztak	378	0,0600	Wnęć Jan	0,0600			działka niezabudowana
G857	Gogołów	2413/1	0,0900	Rak Kazimierz i Ewa	0,0900			działka niezabudowana
G282	Frysztak	135	0,0316	Pękosz Beata, Staryszak Grzegorz i Małgorata		0,0316		budynek stanowi odrębną własność wieczystego użytkownika
G315	Frysztak	376	0,0700	Andrzej i Teresa		0,0700		budynek stanowi odrębną własność wieczystego użytkownika
G689	Cieszyna	1315/3	0,0724	Madej Marek	0,0267	0,0457		budynek stanowi odrębną własność wieczystego użytkownika
G579	Frysztak	126/4	0,1100	Przesiębiorstwo Wielobranżowe WENTA		0,1100		budynek stanowi odrębną własność wieczystego użytkownika
G450	Frysztak	126/3	0,0500	udział w całości 37890/63516 Przesiębiorstwo Wielobranżowe WENTA				budynek stanowi odrębną własność wieczystego użytkownika
				udział w całości 25626/63516 Gminna Spółdzielnia SCH		0,0500		budynek stanowi odrębną własność wieczystego użytkownika
			<b>1,7790</b>		<b>0,1767</b>	<b>1,6023</b>	<b>0,0000</b>	

Sporządził 25 marca 2013r

Insp. Józef majewski



**WÓJT**  
mgr inż. Jan Ziarnik

URZĄD GMINY Frysztak  
W PŁYŃCU  
dnia 29.03.2013  
L.dz. ....Zal. ....  
Podpis 

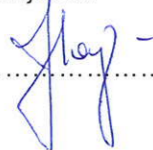
# ZESTAWIENIE GRUNTOW POSIADANYCH MIENIA KOMUNALNEGO

wg stanu na dzień 2012-12-31

miejscowość	pow. ogółem	w tym									pow. użytkowa	pow. zabudowy	wartość gruntu	wartość składników
		grunty orne R - ł - Ps	tereny bud zabudowane	tereny bud niezabud.	drogi		lasy	grunty Lzz	pod wodami	inne				
					gminne	wewn.								
Cieszyna	1,0271	0,3543	0,4608	0,0000	0,0000	0,2120	0,0000	0,0000	0,0000	0,0000				
Frysztak	0,6721	0,0240	0,0000	0,0098	0,0000	0,1783	0,0000	0,4600	0,0000	0,0000				
Glinik Dolny	5,4034	0,2234	0,0000	0,0031	0,8858	2,2606	0,0000	0,0000	2,0305	0,0000				
Glinik Górny	16,7515	0,5027	0,0000	0,0000	0,3878	12,5010	3,3500	0,0000	0,0100	0,0000				
Glinik Średni	3,0126	0,2371	0,2644	0,0000	0,0000	0,4913	0,0000	0,0000	2,0198	0,0000				
Gogolów	14,7954	0,3800	0,0000	0,1700	0,0000	14,2454	0,0000	0,0000	0,0000	0,0000				
Huta Gogolowska	18,9900	0,0300	0,0000	0,0300	0,0000	1,1800	17,7500	0,0000	0,0000	0,0000				
Kobyle	2,6846	0,1100	0,0000	0,0000	0,0000	1,5570	0,0000	0,0000	1,0176	0,0000				
Lubla	8,2900	0,0000	0,0000	0,0000	0,0000	0,0000	0,0000	0,0000	8,2900	0,0000				
Pułanki	1,5399	0,0200	0,0300	0,0020	0,2354	1,2525	0,0000	0,0000	0,0000	0,0000				
Stępina	3,9087	0,0648	0,0000	0,0000	0,0000	3,8439	0,0000	0,0000	0,0000	0,0000				
Twierdza	0,4540	0,0000	0,0000	0,0000	0,0000	0,2800	0,0000	0,0000	0,1740	0,0000				
Widacz	1,2959	0,2142	0,0000	0,0000	0,0000	0,7203	0,0000	0,0000	0,3614	0,0000				
	78,8252	2,1605	0,7552	0,2149	1,5090	38,7223	21,1000	0,4600	13,9033	0,0000				

Sporządził 25 marca 2013r

Insp. Józef Majewski



**WÓJT**  
mgr inż. Jan Ziarnik

URZĄD GMINY Frysztak  
WPŁYNĘŁO  
dnia 29.03.2013  
Licz. .... Zalicz. ....  
Podpis .....

dnia 29.03.2013

Lp. ....

Podpis .....

## ZBYCIE MIENIA GMINNEGO w 2012r


data	nr działki	pow - ha	położenie	użytek	sposób zbycia	nabywca	wartość brutto
02.02.12	147	0,0718	Twierdza	droga	zmniejszenie pow. po rozgraniczeniu Decyzja P-7430/12/09/12 z dnia	Gmina Frysztak	300,00 zł
25.01.12	127	0,1369	Widacz	droga	Decyzja Wojewody Podkarpackiego nr N-III.1.15.2012 - komunalizacja	Gmina Frysztak z poz gruntów w posiadaniu	3 600,00 zł
25.01.12	381	0,1443	Widacz	droga	Decyzja Wojewody Podkarpackiego nr N-III.1.15.2012 - komunalizacja	Gmina Frysztak z poz gruntów w posiadaniu	1 400,00 zł
25.01.12	144/2	0,3573	Widacz	droga	Decyzja Wojewody Podkarpackiego nr N-III.1.15.2012 - komunalizacja	Gmina Frysztak z poz gruntów w posiadaniu	7 200,00 zł
06.02.12	360	0,5467	Kobyle	R	Decyzja Starosty Powiatowego nr GN.6620.65.12.12 z dnia 06.02.2012	Gmina Frysztak zmiana pow. działki i użytków	55 577,00 zł
27.01.12	1480/1	0,0400	Lubla	droga	Podział na 1480/1, 1480/2, 1480/3	Gmina Frysztak	1 100,00 zł
27.01.12	1480/3	0,0188	Lubla	droga	Zamina Rep.A.556/12 z 27.01.12	Gmina na rzecz Twardzicki Sylwester zam. Lubla 458 i Koś Janina zam. Lubla 449	500,00 zł
27.01.12	1480/5	0,0197	Lubla	droga	Zamina Rep.A.556/12 z 27.01.12	Gmina na rzecz Lewko Krystyna i współwłaściciele zam. Lubla 450	500,00 zł
29.03.12	766/1	0,0184	Stępina	B	Sprzedaż lokalu mieszkalnego Rep.A.1575/2012 z dnia 29.03.2012	Danek Zbigniew i Agnieszka zam. Glinik Górny 216	75 000,00 zł
19.11.12	692	0,0974	Cieszyna	R	Sprzedaż w przetargu Rep. A. 6049/12 z dnia 19.11.2012	Jajko Andrzej i Małgorzata zam. Glinik Dolny 184/1	1 303,00 zł
19.11.12	225/6	0,4030	Glinik Dolny	R	Sprzedaż w przetargu Rep. A. 6042/12 z dnia 19.11.2012	Strzępek Edward i Kazimiera zam. Glinik Dolny 215	6 550,00 zł
19.11.12	583/2	0,0519	Glinik Górny	B	Sprzedaż lokalu mieszkalnego Rep.A.6034/2012 z dnia 19.11.2012	Magdalena Słowik zam. Glinik Górny 30	50 000,00 zł
19.11.12	583/3	0,0310	Glinik Górny	B	Sprzedaż lokalu mieszkalnego Rep.A.6034/2012 z dnia 19.11.2012	Nowak Ewa zam. Glinik Górny 30	30 000,00 zł
19.12.12	259	0,0742	Cieszyna	R	Sprzedaż działki rolnej Rep.A. 7044/2012 z dnia 19.12.2012	Wnęk Krzysztof zam. Wojaszówka 178	952,00 zł
28.12.12	1792	0,0624	Lubla	R	Sprzedaż działki rolnej Rep.A. 7235/2012 z dnia 28.12.2012	Orzechowski Leszek i Barbara zam. Lubla 163	1 111,00 zł
28.12.12	381	0,4551	Pułanki	B,R	Sprzedaż obiektu szkolnego Rep.A.7249/2012 z dnia 28.12.2012	Przedsiębiorstwo Woelobranzowe sp z o. o. WENTA Frysztak ul. M. Fryszackiego 32	310 575,00 zł
28.12.12	766/1	0,0184	Stępina	B	Sprzedaż lokalu mieszkalnego nr 3 Rep.A.7242/2012 z dnia 28.12.2012	Panocha Daniel zam. Pułanki 201	38 178,00 zł
		2,5473					583 846,00 zł

## NABYCIE MIENIA GMINNEGO w 2012r

02.02.12	147	0,0708	Twierdza	droga	zmniejszenie pow. po rozgraniczeniu P-7430/12/09/12	Gmina Frysztak	296,00 zł
25.01.12	127	0,1369	Widacz	droga	Decyzja Wojewody Podkarpackiego nr N-III.1.15.2012 - komunalizacja	Gmina Frysztak	3 600,00 zł
25.01.12	381	0,1443	Widacz	droga	Decyzja Wojewody Podkarpackiego nr N-III.1.15.2012 - komunalizacja	Gmina Frysztak	1 400,00 zł
25.01.12	144/2	0,3573	Widacz	droga	Decyzja Wojewody Podkarpackiego nr N-III.1.15.2012 - komunalizacja	Gmina Frysztak	7 200,00 zł
06.02.12	360	0,5512	Kobyle	R,N,Bi	Decyzja Starosty Powiatowego nr GN.6620.65.12.12 z dnia 06.02.2012	Gmina Frysztak zmiana pow. działki i użytków	56 035,00 zł
27.01.12	533/1	0,0300	Glinik Dolny	R	Darowizna Rep.A. 548/12 z dnia 27.01.12	od Małgorzaty Horowskiej Krosno ul. Żwirki i Wigury 4/61	500,00 zł
27.01.12	1480/3	0,0188	Lubla	droga	Podział	Gmina Frysztak	500,00 zł
27.01.12	1480/4	0,0018	Lubla	droga	Podział	Gmina Frysztak	100,00 zł
27.01.12	1480/5	0,0197	Lubla	droga	Podział	Gmina Frysztak	500,00 zł
27.01.12	1476/2	0,0091	Lubla	B,Ps	Zamina Rep.A.556/12 z 27.01.12	od Lewko Krystyna i współwłaściciele zam. Lubla 450	500,00 zł
27.01.12	1479/4	0,0083	Lubla	Ps	Zamina Rep.A.556/12 z 27.01.12	od Twardzicki Sylwester zam. Lubla 458 i Koś Janina zam. Lubla 449	500,00 zł
16.02.12	68/11	0,0400	Frysztak	R	Darowizna Rep.A. 918/12 z dnia 16.02.12	od Barbary Michalskiej zam. Twierdza 41	500,00 zł
20.02.12	469/2	0,0035	Kobyle	droga	Darowizna Rep.A. 980/12 z dnia 20.02.12	od Drozd Haliny zam. Kobyle 73	100,00 zł
13.04.12	1299/1	0,0332	Cieszyna	R	Darowizna Rep. A. 1903/12 z dnia 13.04.12	od Jerzy i Maria Bobek, Józef i Małgorzata Durek, Józef Majewski działający w imieniu Alicji Faber, Edward i Grażyna Tokarscy, Stanisław i Maria Januszkowie, Piotr i Bożena Witalec, Grzegorz i Magdalena Piaseccy,	763,00 zł
	1321/3	0,0184	Cieszyna	R			423,00 zł
	1322/1	0,0156	Cieszyna	R			359,00 zł
	1323/1	0,0194	Cieszyna	R			446,00 zł
	1325/1	0,0094	Cieszyna	R			216,00 zł
	1326/8	0,0110	Cieszyna	R			253,00 zł
	1327/2	0,0078	Cieszyna	R			179,00 zł
	1328/2	0,0071	Cieszyna	R			163,00 zł
	1329/4	0,0086	Cieszyna	R		198,00 zł	
	392/6	0,0266	Cieszyna	R	Zakup Rep. A. 2042/2012 z dnia 20.04.2012	od Ząbik Wojciech zam. Cieszyna 235	200,00 zł
	392/10	0,0214	Cieszyna	R	Zakup Rep. A. 2042/2012 z dnia 20.04.2012	od Ząbik Elżbieta zam. Cieszyna 235	200,00 zł

	679/2	0,0056	Glinik Górny	R	Zakup Rep. A. 2042/2012 z dnia 20.04.2012	od Pająk Danuty zam. Gl. Górny 207	1 000,00 zł
20.04.12	5/4	0,0200	Frysztak	droga	Darowizna Rep. A. 2050/12z dnia 20.04.2012	od Grudziak Ewa i Andrzej Frysztak ul. Polna 2	656,00 zł
	507/1	0,0300	Glinik Dolny	droga	Darowizna Rep. A. 2050/12z dnia 20.04.2012	od Mularski Mieczysław zam. Dobrzechów 345	984,00 zł
	331/3	0,0900	Glinik Średni	droga	Darowizna Rep. A. 2050/12z dnia 20.04.2012	od Jaworek Tomasz i Agnieszka zam. Stepina 194	2 952,00 zł
	833/3	0,0074	Glinik Średni	droga	Darowizna Rep. A. 2050/12z dnia 20.04.2012	od Dudek Zdzisław zam. Glinik Średni 145	243,00 zł
	708/1	0,0048	Glinik Średni	droga	Darowizna Rep. A. 2050/12z dnia 20.04.2012	od Dudek Zdzisław i Anna zam. Glinik Średni 145	157,00 zł
	1324/1	0,0930	Cieszyna	R	Darowizna Rep. A. 2050/12z dnia 20.04.2012	od Armata Jacek i Katarzyna zam. Wisniowa 114a	305,00 zł
	1326/6	0,0059	Cieszyna	R	Darowizna Rep. A. 2050/12z dnia 20.04.2012	od Armata Jacek i Katarzyna zam. Wisniowa 114a	194,00 zł
	1412/2	0,0609	Cieszyna	droga	Darowizna udziału 3/15 części Rep. A. 2050/12z dnia 20.04.2012	od Frodyma Michalina, Fiema Elżbieta, Szczepankiewicz Elżbieta zam. Cieszyna 108	400,00 zł
30.05.12	867	0,0085	Cieszyna	droga	Darowizna Rep. A. 2942/2012	od Gruszczyńskiej Marii zam. Różanka 212, 38-124 Wisniowa	200,00 zł
	869	0,0177	Cieszyna	droga	Darowizna Rep. A. 2942/2012	od Gruszczyńskiej Marii zam. Różanka 212, 38-124 Wisniowa	200,00 zł
	875	0,0536	Cieszyna	droga	Darowizna Rep. A. 2942/2012	od Gruszczyńskiej Marii zam. Różanka 212, 38-124 Wisniowa	200,00 zł
30.08.12	246/2	0,0227	Kobyle	droga	Darowizna Rep. A. 4403/12	od Romana Grochowskiego zam. Jazowa nr 42a, 38-124 Wisniowa	300,00 zł
25.07.12	1138	0,1058	Stepina	droga		od Baran Kazimierz, Jolanta, Danuta i Elżbieta zam. Stepina 5, 38-125 Stepina	3 600,00 zł
	296/2	0,0200	Pułanki	droga	Darowizna Rep. A. 3849/12		680,00 zł
	360/1	0,0100	Pułanki	droga		od Matysik Anetta zam. Pułanki 221, 38-130 Frysztak	340,00 zł
30.08.12	381	0,0100	Twierdza	R	Darowizna Rep. A. 4419/12	od Danek Bronisław zam. 38-406 Odrzykoń ul. J.P.II 59	200,00 zł
27.07.12	151/35	0,0106	Twierdza	R	Darowizna Rep. A. 3885/12	od Mendocha Mariola zam. Twierdza 44, 38-130 Frysztak	200,00 zł
25.07.12	2502/2	0,0377	Gogołów	R, Ls		od Wilczek Paweł i Anna zam. 38-131 Gogołów 215	1 282,00 zł
	163/10	0,0101	Twierdza	R		od Sygnarski Zbigniew i Jolanta zam. Twierdza 154, 38-130 Frysztak	343,00 zł
	106/1	0,0260	Pułanki	droga	Darowizna Rep. A. 3849/12	1/6 cz. Od Godek Robert zam. Pułanki 93, 38-130 Frysztak	146,00 zł
	338/7	0,0100	Glinik Górny	R		od Szydło Józef zam. Glinik Górny 37, 38-131 Gogołów	340,00 zł
	172/1	0,0012	Twierdza	R		od Krasowski Michał i Dorota zam. Bajdy 182, 38-471 Wojaszówka	41,00 zł
04.10.12	146	0,0400	Twierdza	droga	Decyzja Woj. Podkarpackiego nr N-III.75321.131.2012 - komunalizacja	udział 2/3 cz. od Skarbu Państwa	545,00 zł
	156	0,1900		droga		udział 46/768 cz. od Skarbu Państwa	2 209,22 zł
	181/10	0,0291		droga		udział 5984/9216 cz. od Skarbu Państwa	5 670,00 zł
	181/11	0,0009		droga		udział 5984/9216 cz. od Skarbu Państwa	180,00 zł
08.11.12	158/1	0,0104	Twierdza	R	Darowizna Rep. A. 5887/12	od Przybysz Renaty 30-611 Kraków ul. Bujaka 4/43	200,00 zł
	156	0,1900	Twierdza	droga		1/96 cz. Od Wiesławy Dereczenik zam. 38-130 Frysztak ul. Słoneczna 1	50,00 zł
		2,6921					98 948,22 zł

Sporządził : 25 marca 2013r wg stanu na dzień 31 grudnia 2012r  
 Insp. Józef Majewski

.....  


**WÓJT**  
 mgr inż. Jan Ziarnik



## INFORMACJA O STANIE MIENIA GMINNEGO

za 2012r


wg. stanu na dzień 31.12.2012r

Dane o dochodach uzyskanych z tytułu wykonywania praw własności i innych praw majątkowych oraz wykonywania posiadania

Lp	rodzaj majątku	rodzaj dochodu	za co	Wartość netto
1	budynki wiejskie	opłata za wynajem lokalu	wesela, imprezy okolicznościowe	26 796,74 zł
2	budynki wiejskie	zwrot opłat za media zużyte w trakcie imprez	za energię elektryczną, gaz i ścieki	18 676,63 zł
3	lokale użytkowe	czynsz	najem lokalu na działalność gospodarczą	88 069,54 zł
4	lokale mieszkalne	czynsz	lokale mieszkalne	17 611,46 zł
4	schron Kolejowy w Stepinie	za usługi turystyczne	za wynajem schronu	2 000,00 zł
5	nieruchomości	sprzedaż	grynty, lokale	417 617,00 zł
6	nieruchomości	wieczyste użytkowanie	opłata roczna	2 236,88 zł
7	pożytki	sprzedaż	drewno z lasów mienia komunalnego	157 404,44 zł
8	odsetki	za czynsze, energia	za nieterminowe wpłaty czynszu	217,09 zł
9	pozostałe	wpłata z tytułu umów ubezpieczeniowych mienia	odszkodowanie	240,11 zł
			ogółem	730 869,89 zł

Sporządził: Józef Majewski  
25 marca 2013r

.....  
*J. Majewski*





**WÓJT**  
*mgr inż. Jan Ziarnik*

ZESTAWIENIE POWIERZCHNI BUDYNKÓW MIENIA KOMUNALNEGO - w zasobie  
wg stanu na dzień 2012-12-31

miejscowość	rodzaj budynku	pow. zab.	pow. użytkowa ogółem	w tym				
				działalność gosp.	pow mieszkalna	pow OSP	pow biblioteki	pow. pozostała
Cieszyna	budynek wiejski	391,00	524,00	50,40	0,00	88,36	74,00	311,24
Fryszak	sklep elektryczny	50,99	40,00	40,00	0,00	0,00	0,00	0,00
	stara apteka	240,72	367,00	178,10	0,00	0,00	0,00	188,90
Glinik Dolny	budynek wiejski	128,00	204,00	0,00	0,00	75,00	0,00	129,00
	oczyszczalnia ścieków - nieczynna	184,00	40,04	0,00	0,00	0,00	0,00	40,04
	bud gosp przy oczyszczalni ścieków	48,00	24,29	0,00	0,00	0,00	0,00	24,29
Glinik Górny	budynek wiejski	272,00	445,00	51,13	0,00	106,26	0,00	287,61
	budynek gospodarczy	21,00	16,00	0,00	0,00	0,00	0,00	16,00
Glinik Średni	budynek wiejski	169,00	266,00	0,00	0,00	46,00	0,00	220,00
Glinik Średni	stara szkoła	522,00	487,00	316,00	97,00	0,00	0,00	74,00
	budynek gospodarczy 1	48,00	38,00	0,00	0,00	0,00	0,00	38,00
	budynek gospodarczy 2	17,00	10,00	0,00	0,00	0,00	0,00	10,00
Gogołów	budynek wiejski	601,00	986,00	124,00	0,00	105,40	0,00	756,60
	budynek stara szkoła	282,00	232,00	109,00	0,00	0,00	0,00	123,00
	budynek gosp przy starej szkole	38,50	30,50	0,00	0,00	0,00	0,00	30,50
	osrodek zdrowia	185,00	142,00	129,30	0,00	0,00	0,00	12,70
H. Gogoł.	budynek wiejski	171,80	328,00	72,10	0,00	46,00	0,00	209,90
H. Gogoł.	budynek nowa szkoła	367,20	925,00	0,00	0,00	0,00	0,00	925,00
	budynek stara szkoła	282,00	376,00	0,00	58,00	0,00	0,00	318,00
Kobyle	budynek wiejski	170,00	387,00	80,00	0,00	40,50	0,00	266,50
	budynek socjalny	72,00	60,00	0,00	60,00	0,00	0,00	0,00
	budynek gosp przy budyku socjalnym	32,00	27,00	0,00	0,00	0,00	0,00	27,00
Lubla	budynek wiejski	441,00	860,00	0,00	0,00	64,58	0,00	795,42
	budynek Ośrodek Zdrowia	131,00	93,90	70,20	23,70	0,00	0,00	0,00
	Pawilon sportowy	167,00	135,60	0,00	0,00	0,00	35,00	100,60
Putanki	budynek wiejski	311,00	807,50	79,00	0,00	113,24	0,00	615,26
	lokal socjalny	52,00	39,00	0,00	39,00	0,00	0,00	0,00
	część gospodarcza przy bud socjalnym	117,00	106,00	0,00	0,00	0,00	0,00	106,00
Stępina	budynek wiejski	350,68	896,00	117,57	0,00	105,00	52,00	621,43
	Tunel	5536,56	3566,50	0,00	0,00	0,00	0,00	3566,50
	budynek szkolny w Chytrówce	282,00	232,00	0,00	0,00	0,00	0,00	232,00
	bud gosp przy bud w Chytrówce	38,50	30,50	0,00	0,00	0,00	0,00	30,50
	dom nauczyciela	47,20	41,84	0,00	41,84	0,00	0,00	0,00
Twierdza	budynek wiejski	310,00	326,00	0,00	0,00	0,00	0,00	326,00
Widacz	budynek wiejski	203,00	220,42	20,60	0,00	23,00	0,00	176,82
		12280,15	13310,09	1437,40	319,54	813,34	161,00	10578,81

Sporządził 25 marca 2013r

Insp. Józef Majewski

**WÓJT**  
mgr inż. Jan Ziarnik